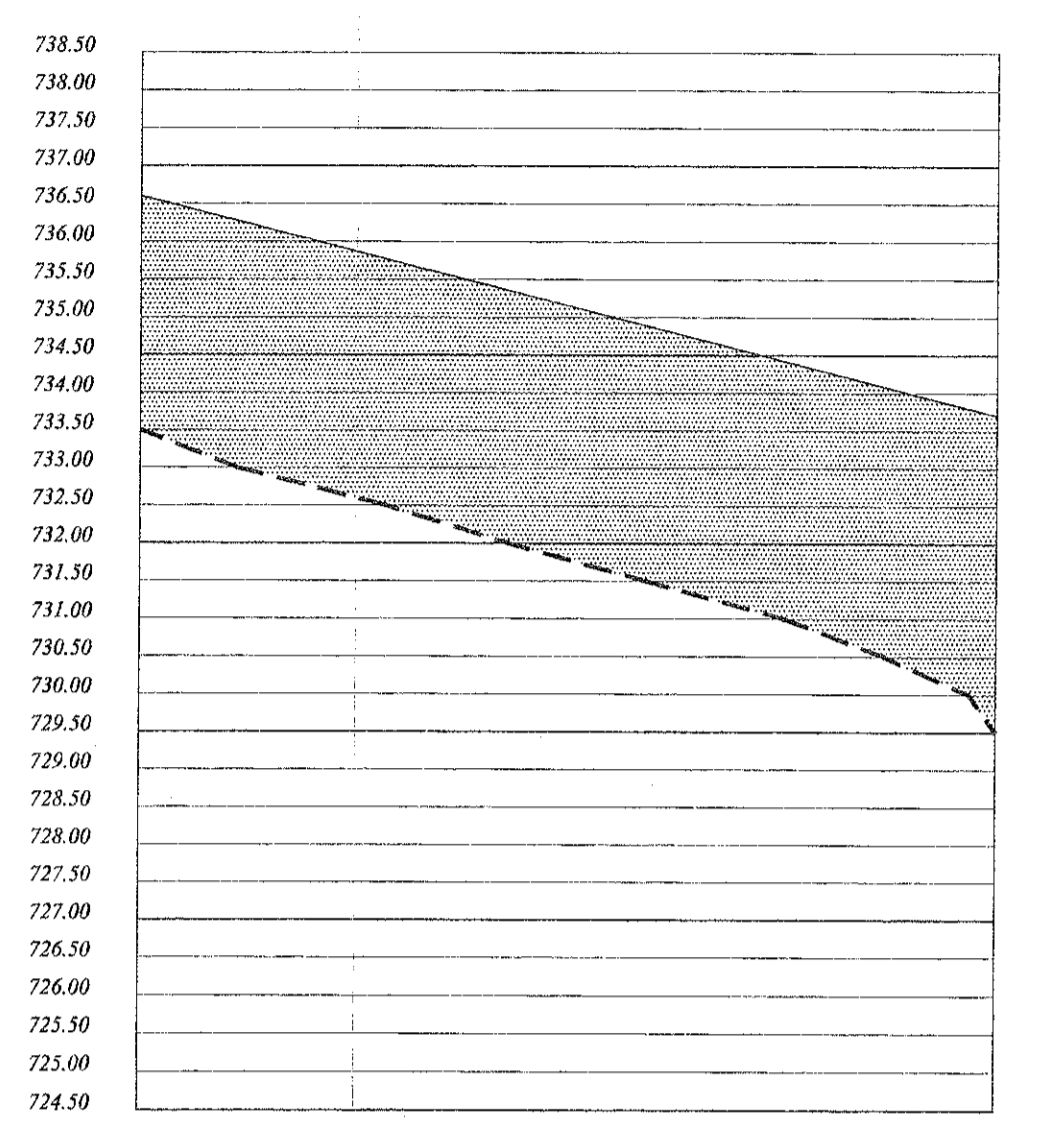


COTA RASANTE	732.70	732.05	731.40	730.75	730.10
COTA TERRENO	729.50	728.80	728.00	726.15	728.50
DISTANCIA PARCIAL	0.00	25.00	25.00	25.00	24.45
DISTANCIA AL ORIGEN	0.00	25.00	50.00	75.00	99.45
DESMONTE	1	1	1	1	
TERRAPLEN	3.20	3.25	3.40	2.80	1.80
PENDIENTE	2.92%				

E.H. 1:1000  
E.V. 1:100

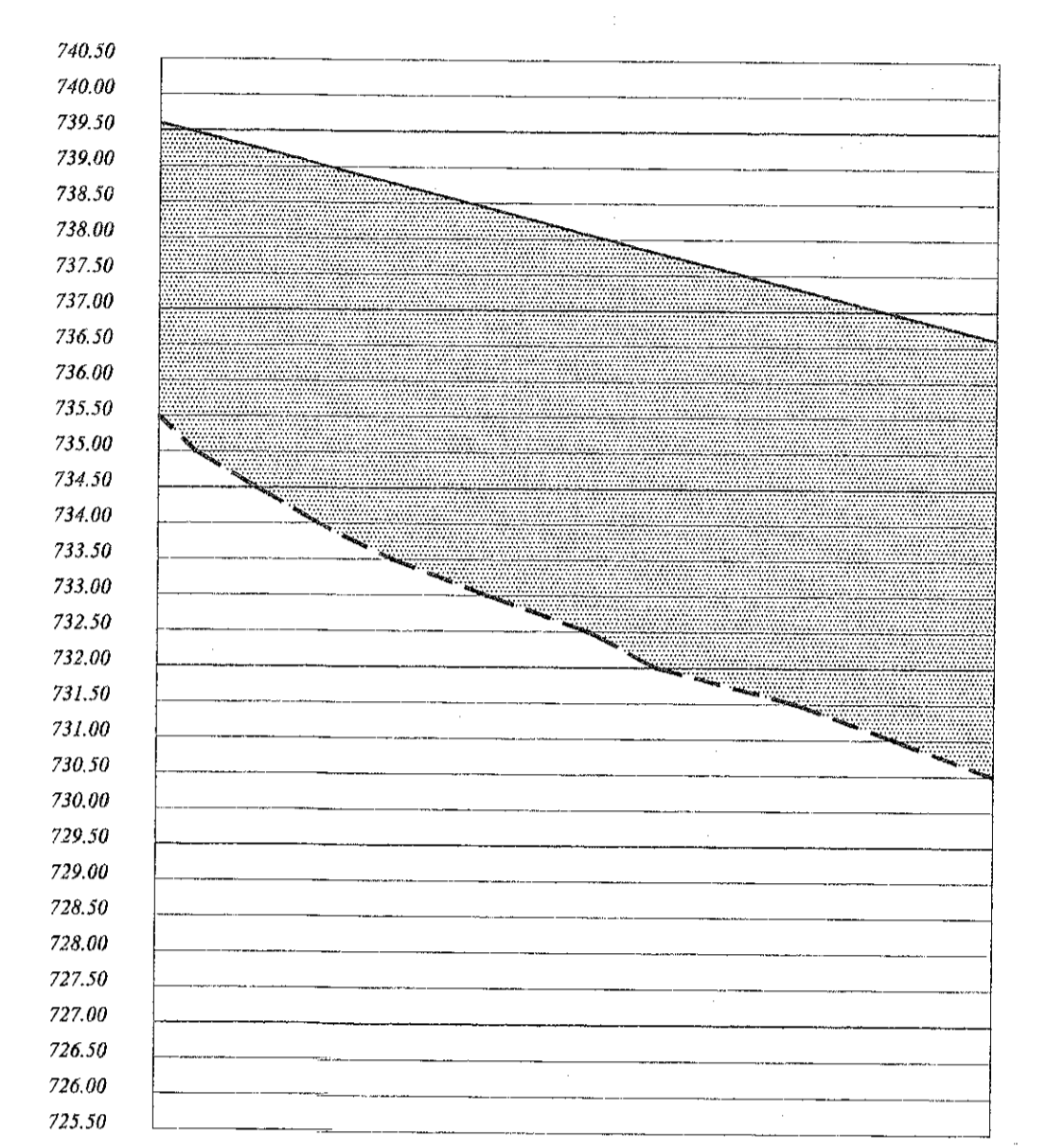
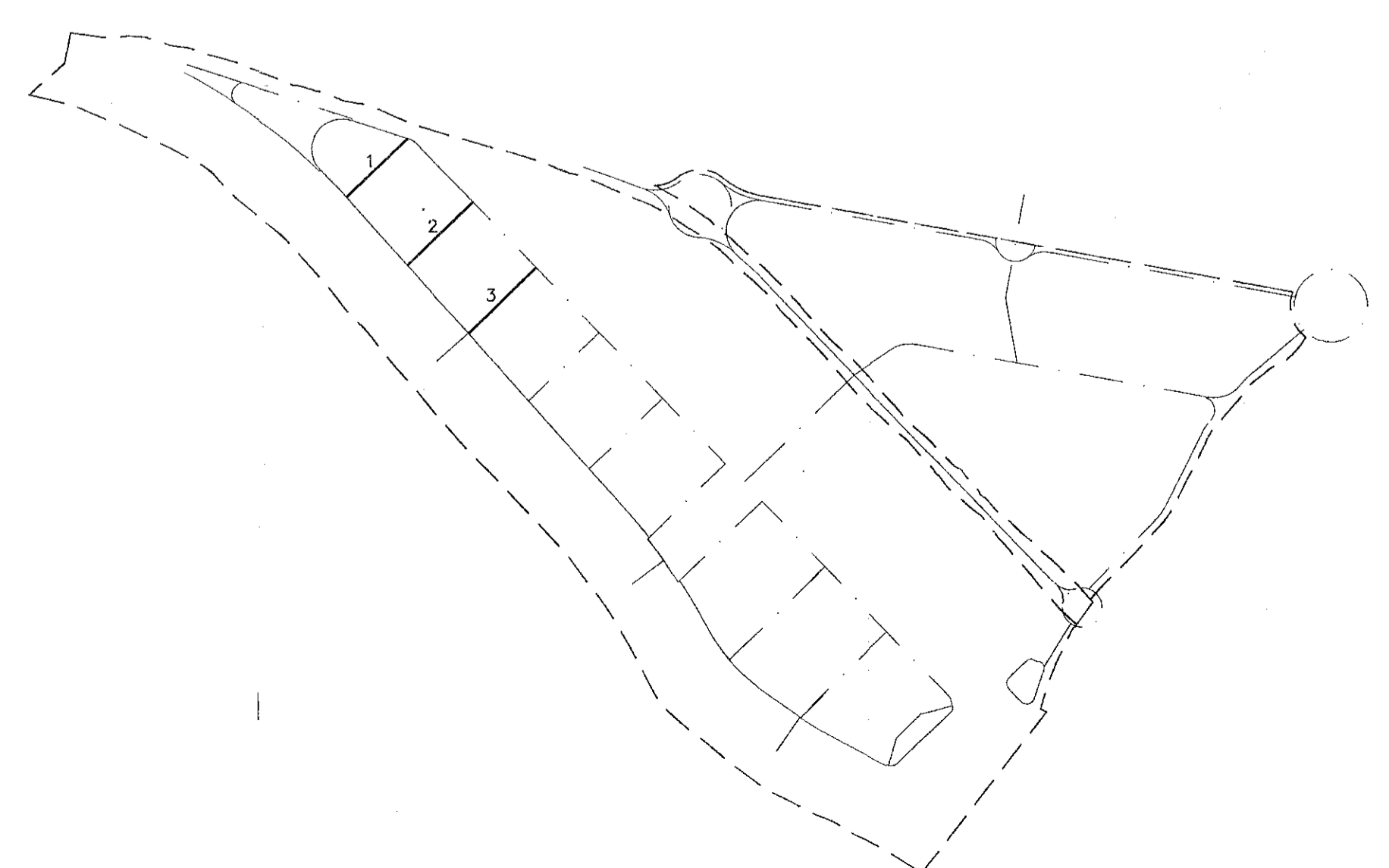
PERFIL C/ TRANSVERSAL 1



COTA RASANTE	736.00	732.70	735.95	735.30	734.65	734.05	733.70
COTA TERRENO	733.50	732.70	731.65	731.30	728.15	728.50	733.70
DISTANCIA PARCIAL	0.00	25.00	25.00	25.00	25.00	13.16	
DISTANCIA AL ORIGEN	0.00	25.00	50.00	75.00	100.00	113.16	
DESMONTE	1	1	1	1	1		
TERRAPLEN	3.10	3.25	3.35	3.35	3.65	4.20	
PENDIENTE	2.57%						

E.H. 1:1000  
E.V. 1:100

PERFIL c/ TRANVERSAL 2



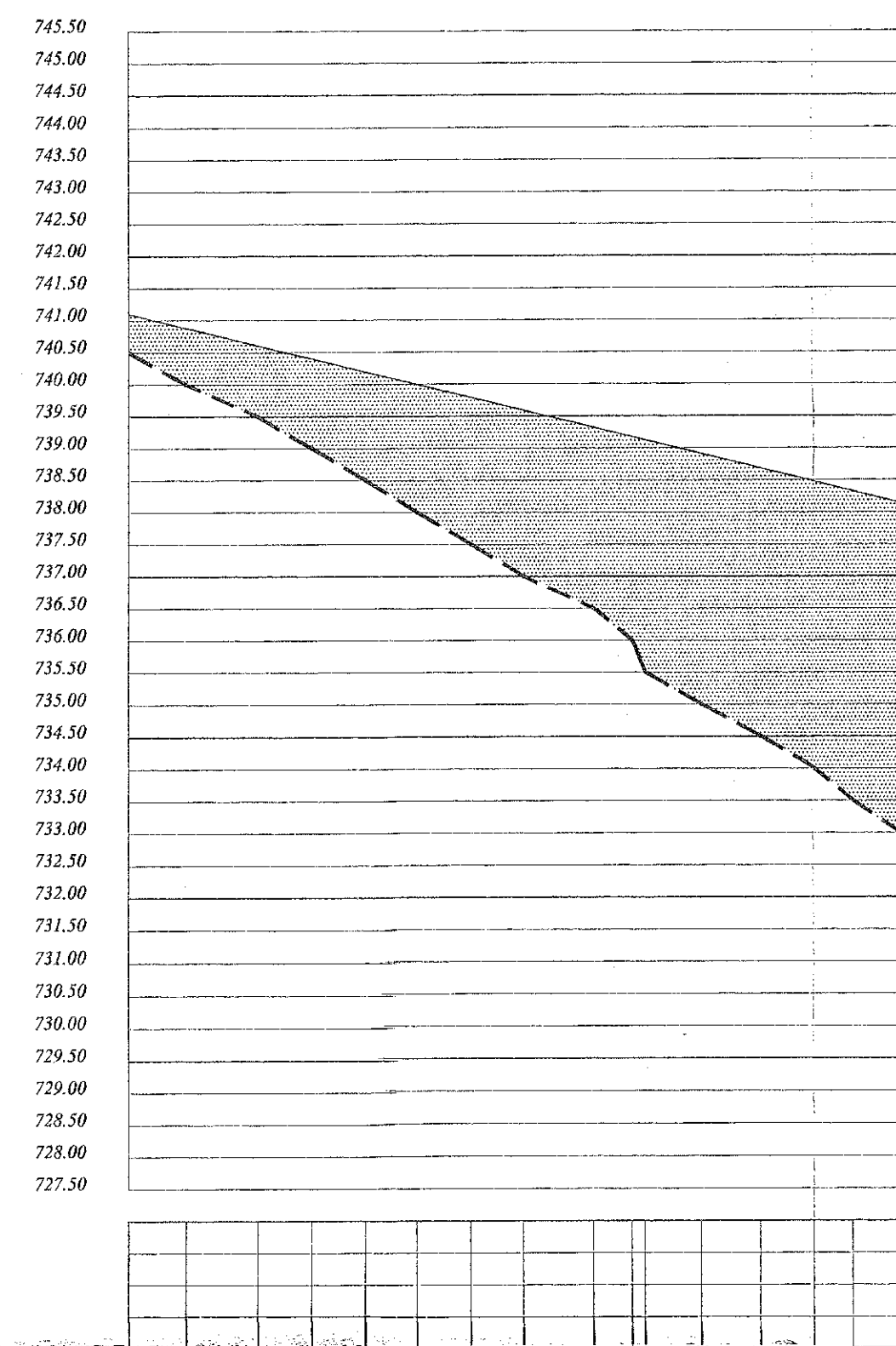
COTA RASANTE	738.60	735.85	738.40	737.80	737.10	736.70
COTA TERRENO	735.50	733.80	732.80	731.90	731.20	730.50
DISTANCIA PARCIAL	0.00	25.00	25.00	25.00	25.00	17.61
DISTANCIA AL ORIGEN	0.00	25.00	50.00	75.00	100.00	117.61
DESMONTE	1	1	1	1	1	
TERRAPLEN	4.10	5.07	5.50	5.90	5.90	6.20
PENDIENTE	2.55%					

E.H. 1:1000  
E.V. 1:100

PERFIL C/ TRANSVERSAL 3

AYUNTAMIENTO DE MAJADAHONDA  
Aprobado en sesión de Pleno  
del día 24 de Septiembre de 2002  
EL SECRETARIO

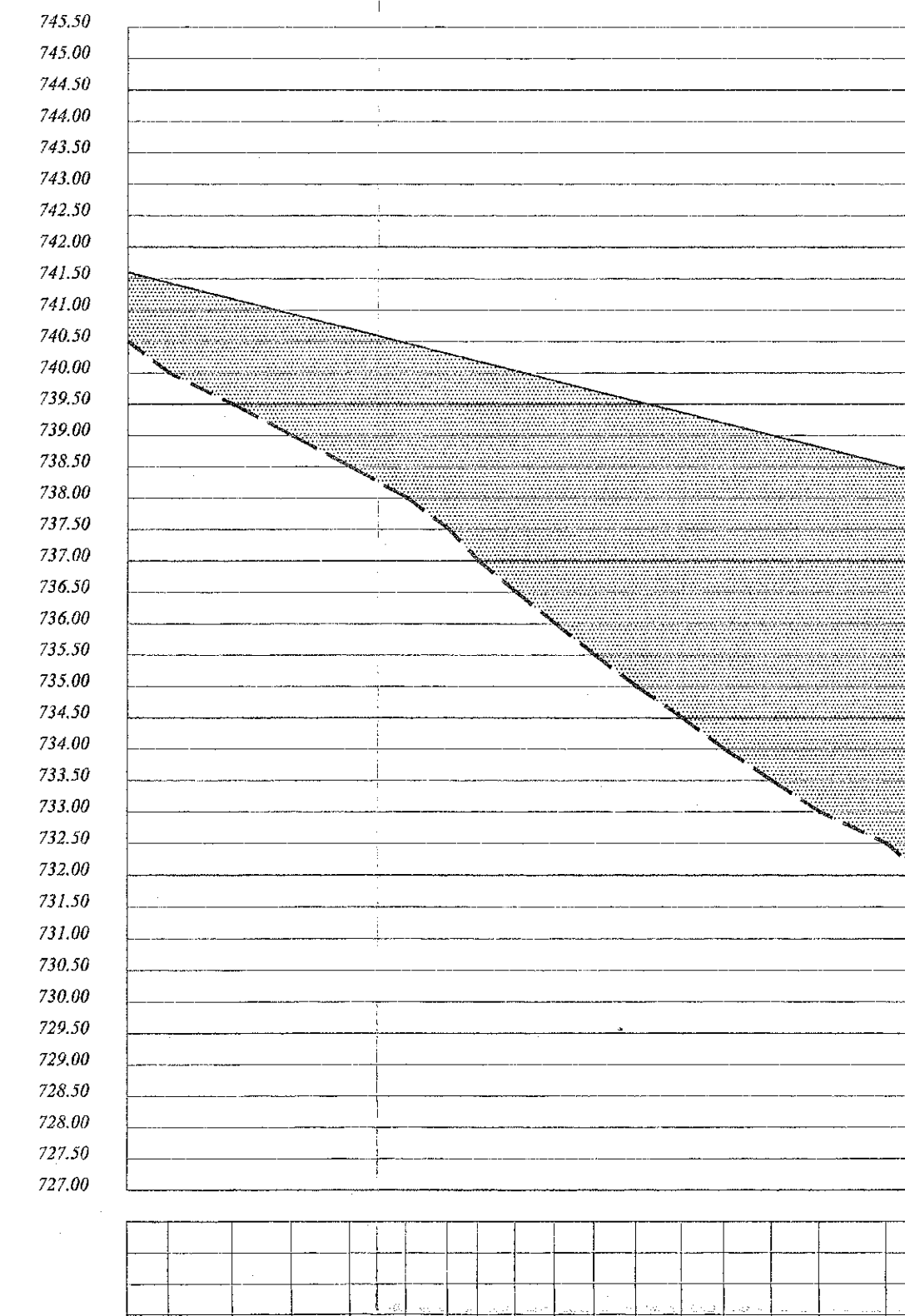
PLAN PARCIAL DE ORDENACION SECTOR P.P. 1-5 "ROZA MARTÍN" MAJADAHONDA (MADRID)		REF: 03/02
P-7 PERFILES LONGITUDINALES III		ARCHIVO 232
PROMOTOR AFAR - 4 S.A.		E: 1:1000 ABRIL 2002
ARQUITECTO URBANISTA FELIX HERNANDEZ MALO		



COTA RASANTE	741.10	740.50	739.85	739.25	738.65	738.10
COTA TERRENO	740.50	739.20	737.70	736.30	734.40	732.50
DISTANCIA PARCIAL	0.00	25.00	25.00	25.00	25.00	21.91
DISTANCIA AL ORIGEN	0.00	25.00	50.00	75.00	100.00	121.91
DESMONTE	0.00	0.00	0.00	0.00	0.00	0.00
TERRAPLEN	0.50	1.30	2.15	2.95	4.25	5.60
PENDIENTE	2.46%					

E.H. 1:1000  
E.V. 1:100

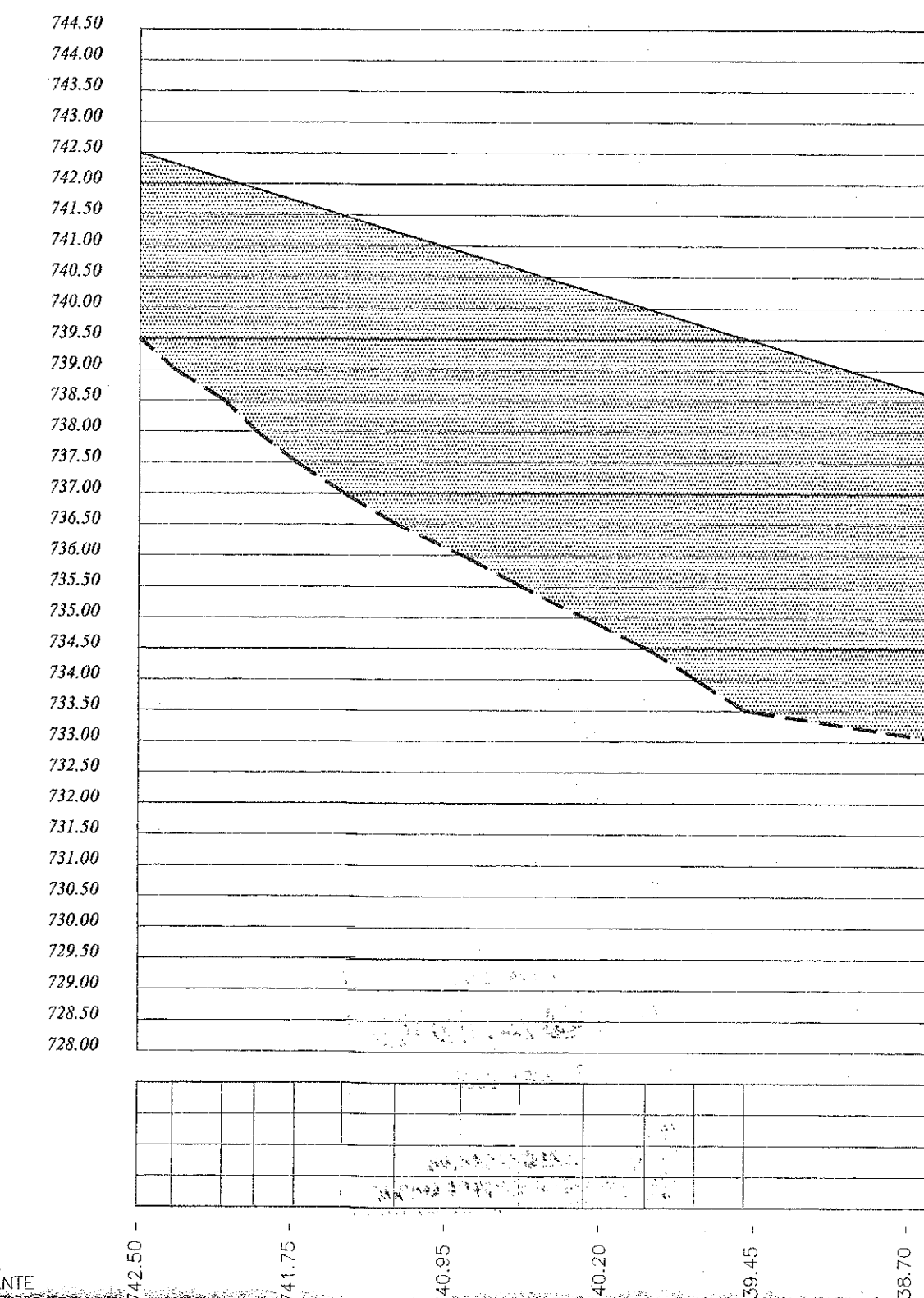
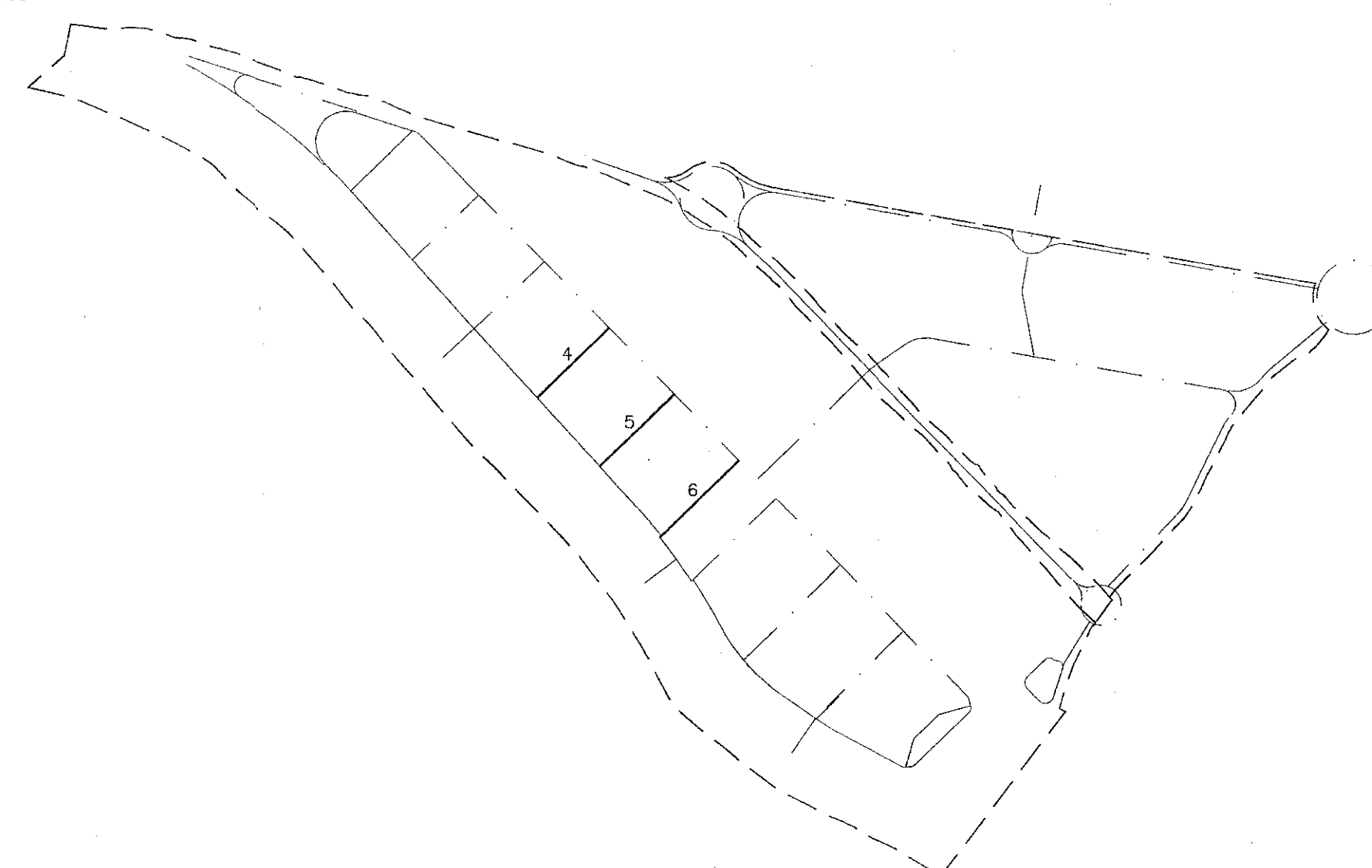
PERFIL C/ TRANSVERSAL 4



COTA RASANTE	741.60	740.95	740.35	739.70	739.05	738.35	738.40
COTA TERRENO	740.50	739.15	737.60	736.50	733.70	732.15	732.00
DISTANCIA PARCIAL	0.00	25.00	25.00	25.00	25.00	25.00	0.127
DISTANCIA AL ORIGEN	0.00	25.00	50.00	75.00	100.00	125.00	126.27
DESMONTE	0.00	0.00	0.00	0.00	0.00	0.00	0.00
TERRAPLEN	1.00	1.80	2.75	4.20	5.35	6.20	6.40
PENDIENTE	2.53%						

E.H. 1:1000  
E.V. 1:100

PERFIL C/ TRANSVERSAL 5



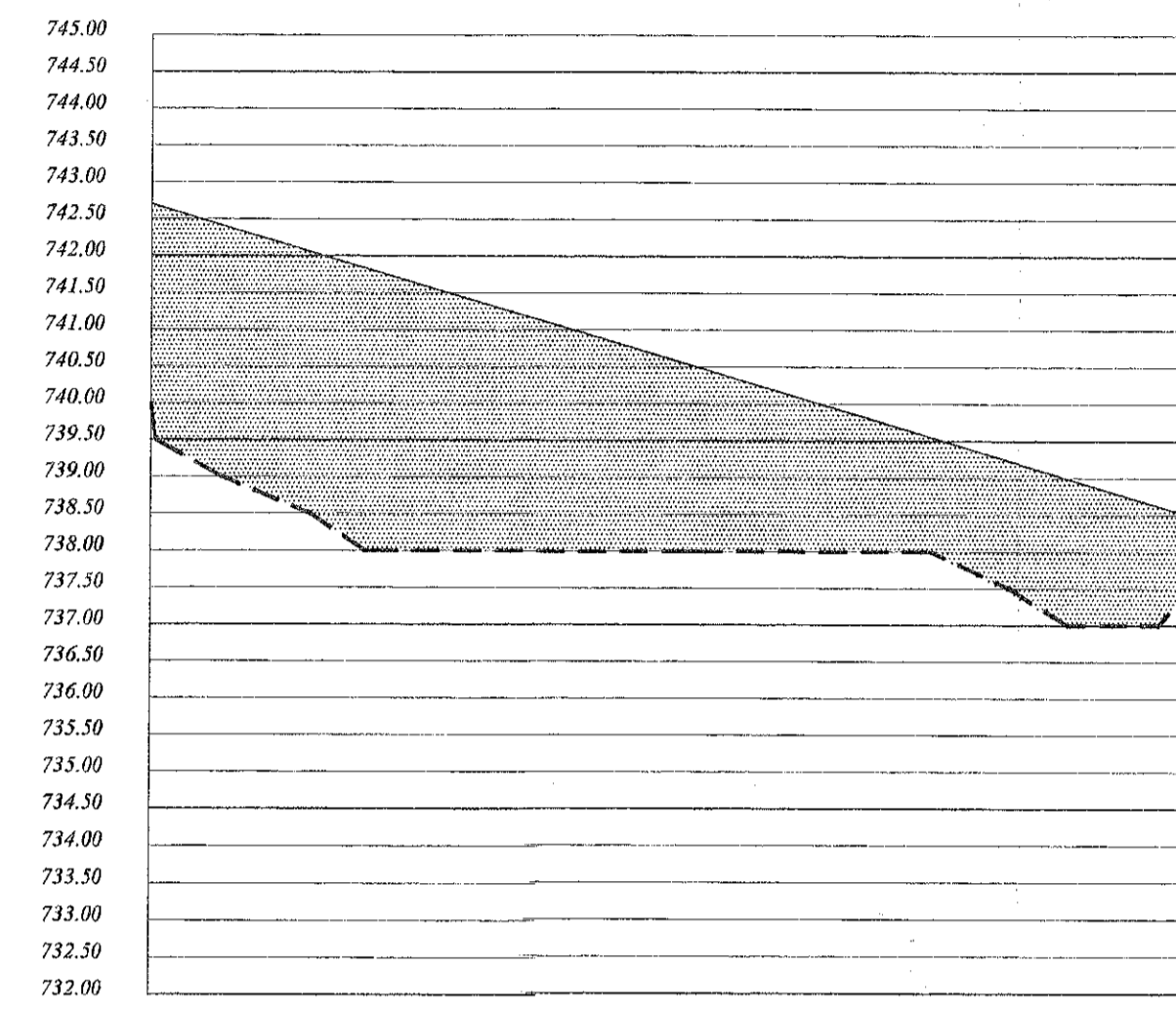
COTA RASANTE	742.50	741.75	740.85	740.20	739.45	738.70	738.50
COTA TERRENO	739.50	737.60	736.25	734.90	733.45	733.10	733.00
DISTANCIA PARCIAL	0.00	25.00	25.00	25.00	25.00	25.00	06.64
DISTANCIA AL ORIGEN	0.00	25.00	50.00	75.00	100.00	125.00	131.64
DESMONTE	0.00	0.00	0.00	0.00	0.00	0.00	0.00
TERRAPLEN	3.00	4.15	4.70	5.30	6.00	5.60	5.50
PENDIENTE	3.04%						

E.H. 1:1000  
E.V. 1:100

PERFIL C/ TRANSVERSAL 6

AYUNTAMIENTO DE MAJADAHONDA  
Aprobado en sesión de PLENO  
del día 27 de Septiembre de 2002  
EL SECRETARIO


PLAN PARCIAL DE ORDENACION SECTOR P.P. 1-5 "ROZA MARTÍN" MAJADAHONDA (MADRID)		REF: 03/02
P-8 PERFILES LONGITUDINALES IV		ARCHIVO 232
PROMOTOR AFAR - 4 S.A.		E: 1:1.000 ABRIL 2002
ARQUITECTO URBANISTA FELIX HERNANDEZ MALO		



COTA RASANTE	731.40	731.10	730.85	730.10	730.35	730.35
COTA TERRENO	728.50	725.15	724.50	725.05	725.15	725.35
DISTANCIA PARCIAL	0.00	25.00	25.00	25.00	25.00	16.03
DISTANCIA AL ORIGEN	0.00	25.00	50.00	75.00	100.00	141.03
DESMONTE	1	1	1	1	1	1
TERRAPLEN	2.70	3.85	3.30	2.50	1.70	1.85
PENDIENTE	2.98%					

E.H. 1:1000  
E.V. 1:100

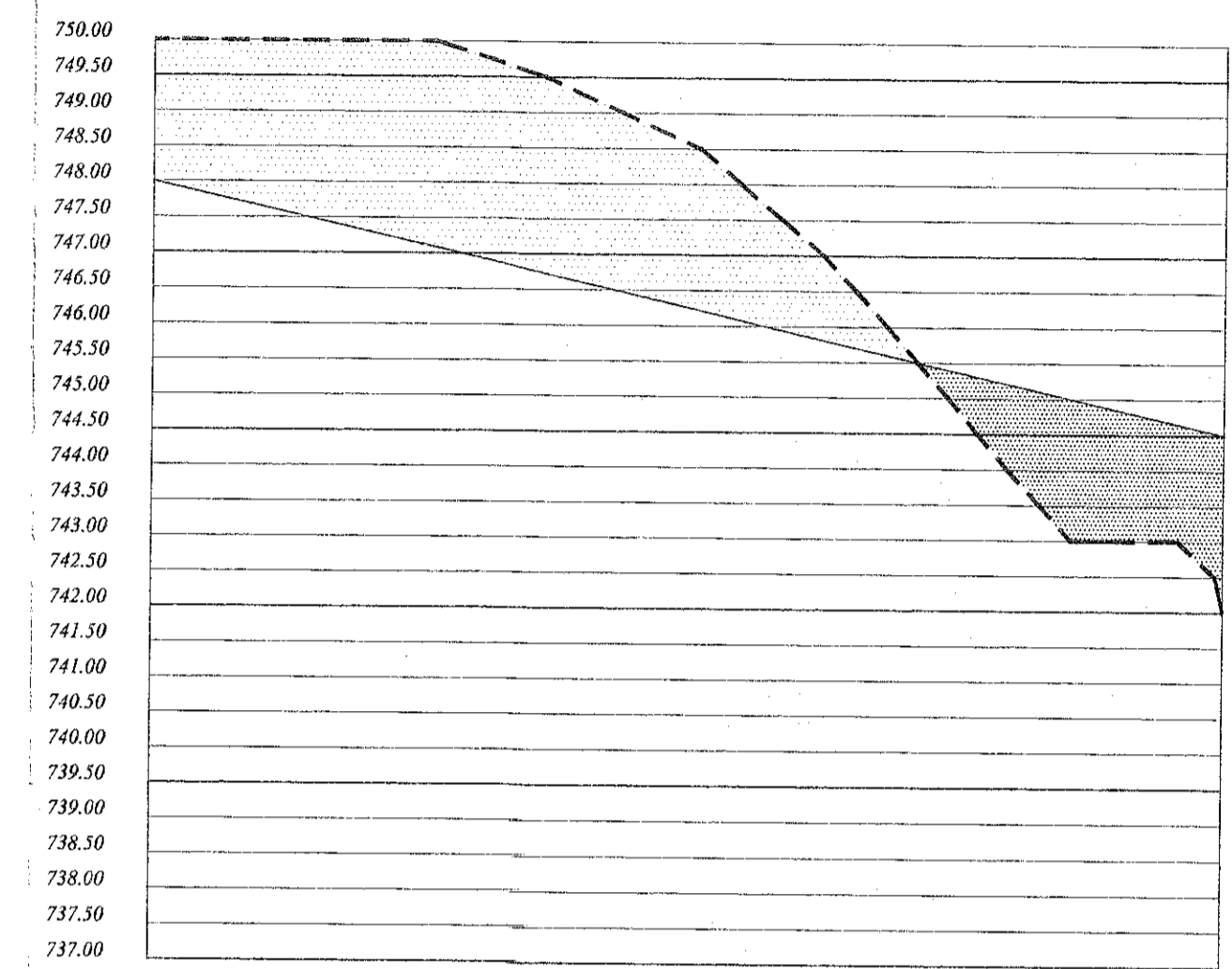
PERFIL C/ TRANSVERSAL 7



COTA RASANTE	746.50	745.95	745.45	744.85	744.35	743.85	743.30	743.00
COTA TERRENO	747.50	747.00	747.00	746.25	744.35	742.55	741.25	740.50
DISTANCIA PARCIAL	0.00	25.00	25.00	25.00	25.00	25.00	25.00	14.68
DISTANCIA AL ORIGEN	0.00	25.00	50.00	75.00	100.00	125.00	150.00	164.68
DESMONTE	1.00	1.05	1.55	1.35	0.15	1	1	1
TERRAPLEN	1	1	1	1	1.30	2.05	2.50	1
PENDIENTE	1.82%							

E.H. 1:1000  
E.V. 1:100

PERFIL C/ TRANSVERSAL 8




COTA RASANTE	748.00	747.45	746.85	746.25	745.70	745.10	744.55	744.50
COTA TERRENO	750.00	750.00	749.65	748.80	748.45	745.50	742.50	742.00
DISTANCIA PARCIAL	0.00	25.00	25.00	25.00	25.00	25.00	25.00	1.77
DISTANCIA AL ORIGEN	0.00	25.00	50.00	75.00	100.00	125.00	150.00	151.77
DESMONTE	2.00	2.55	2.80	1	1	1	1	1
TERRAPLEN	1	1	1	1	1	1.50	2.05	2.50
PENDIENTE	2.31%							

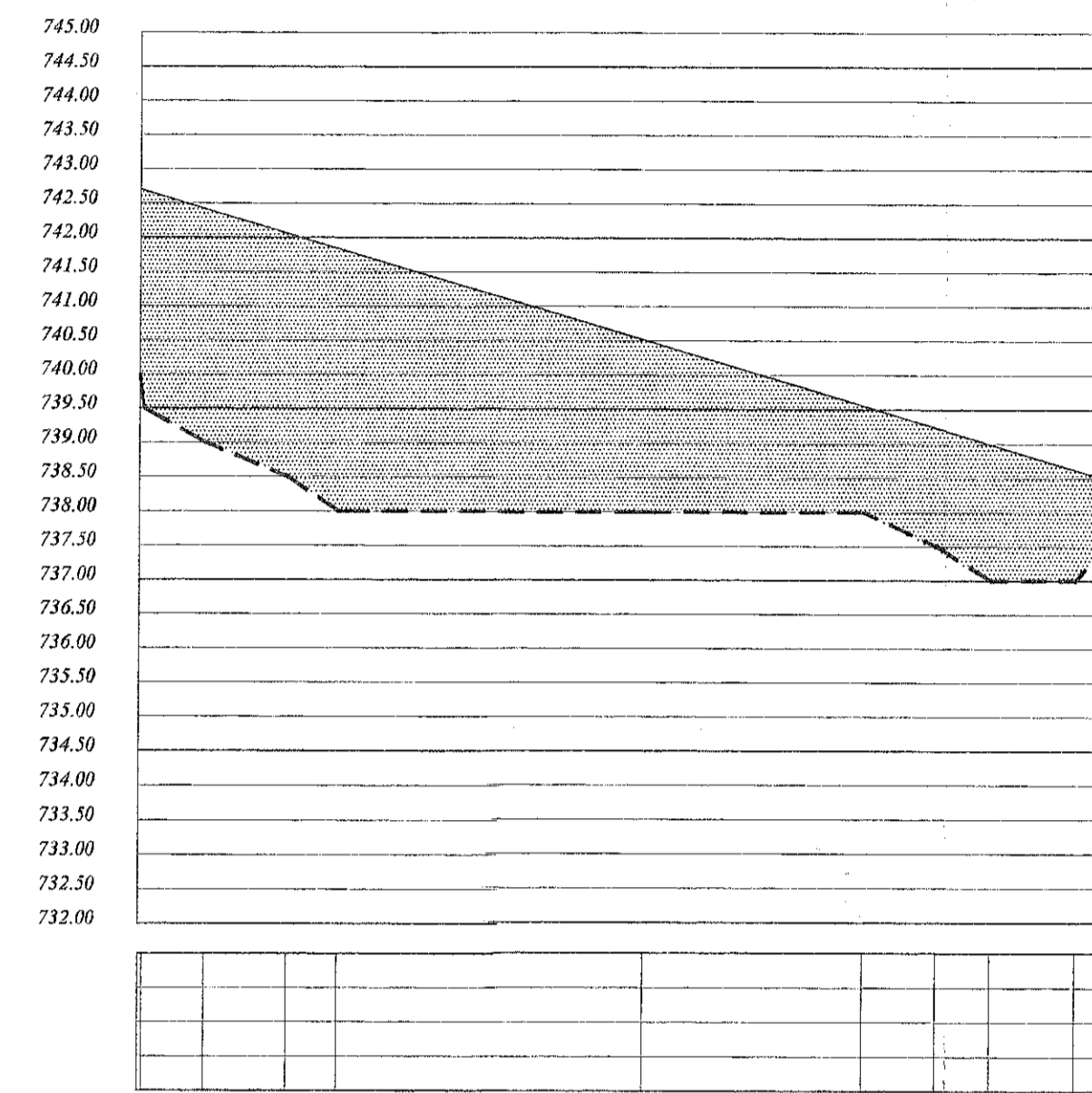
E.H. 1:1000  
E.V. 1:100

PERFIL C/ TRANSVERSAL 9

AYUNTAMIENTO DE MAJADAHONDA  
Aprobado en sesión de 17 Mayo 2002  
del día 17 de Mayo de 2002

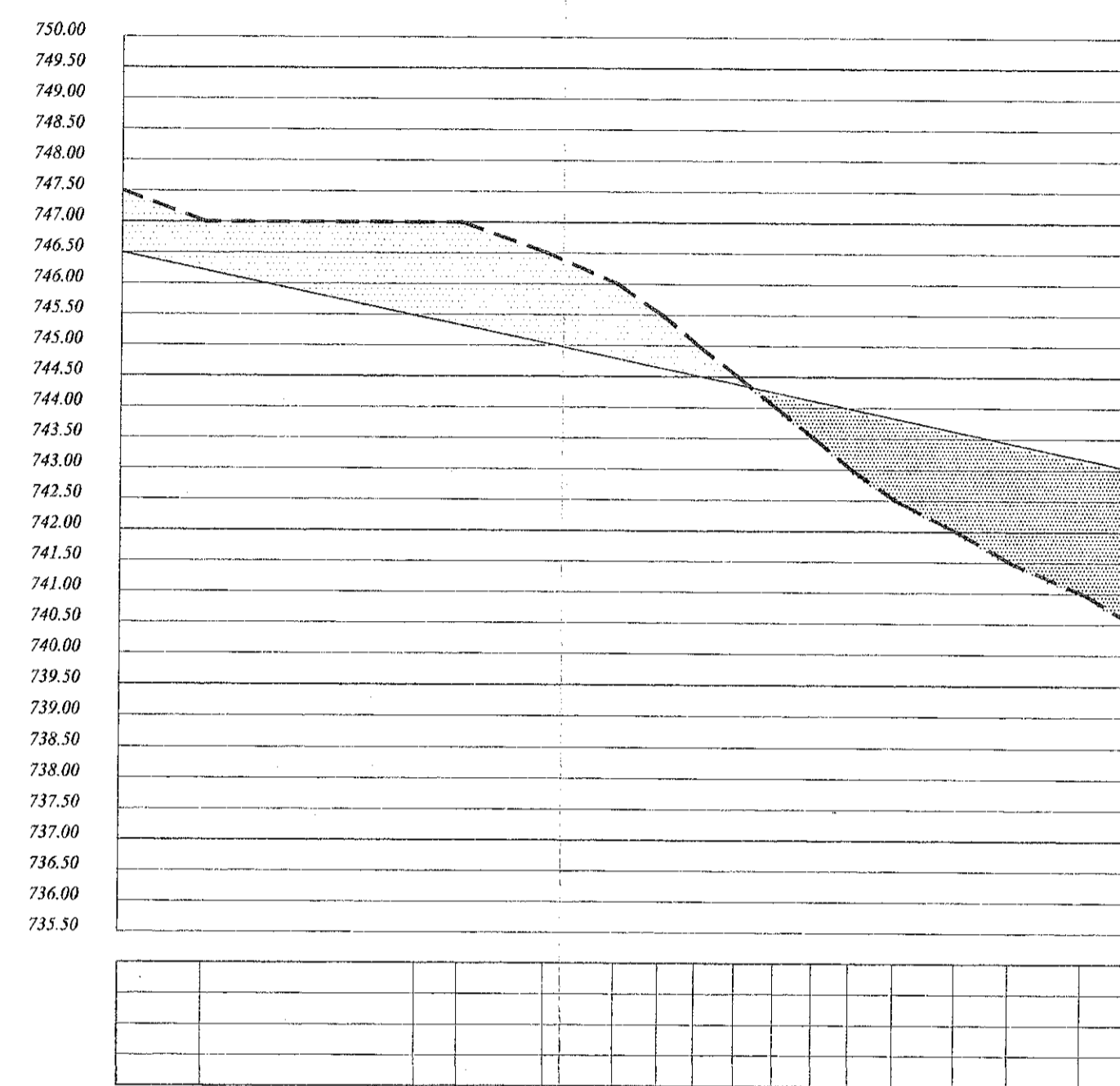


PLAN PARCIAL DE ORDENACION SECTOR P.P. 1-5 "ROZA MARTÍN" MAJADAHONDA (MADRID)		REF: 03/02 ARCHIVO: 232
P-9 PERFILES LONGITUDINALES V		E: 1:1.000 ABRIL 2002
PROMOTOR  AFAR - 4 S.A.	ARQUITECTO URBANISTA  FELIX HERNANDEZ MALO	



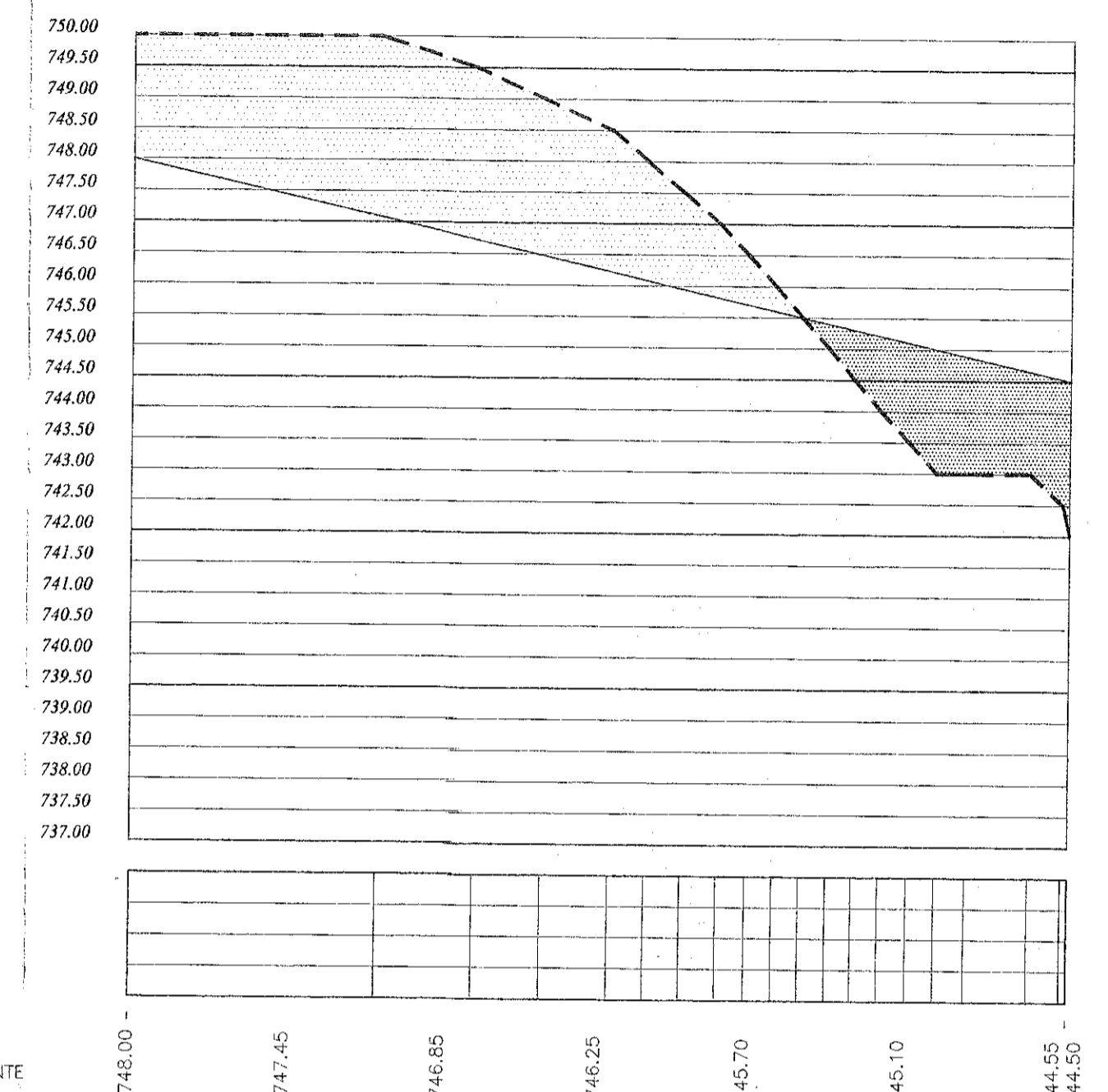
E.H. 1:1000  
E.V. 1:100

PERFIL C/ TRANSVERSAL 7



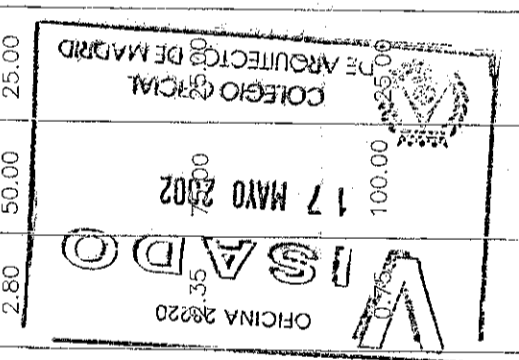
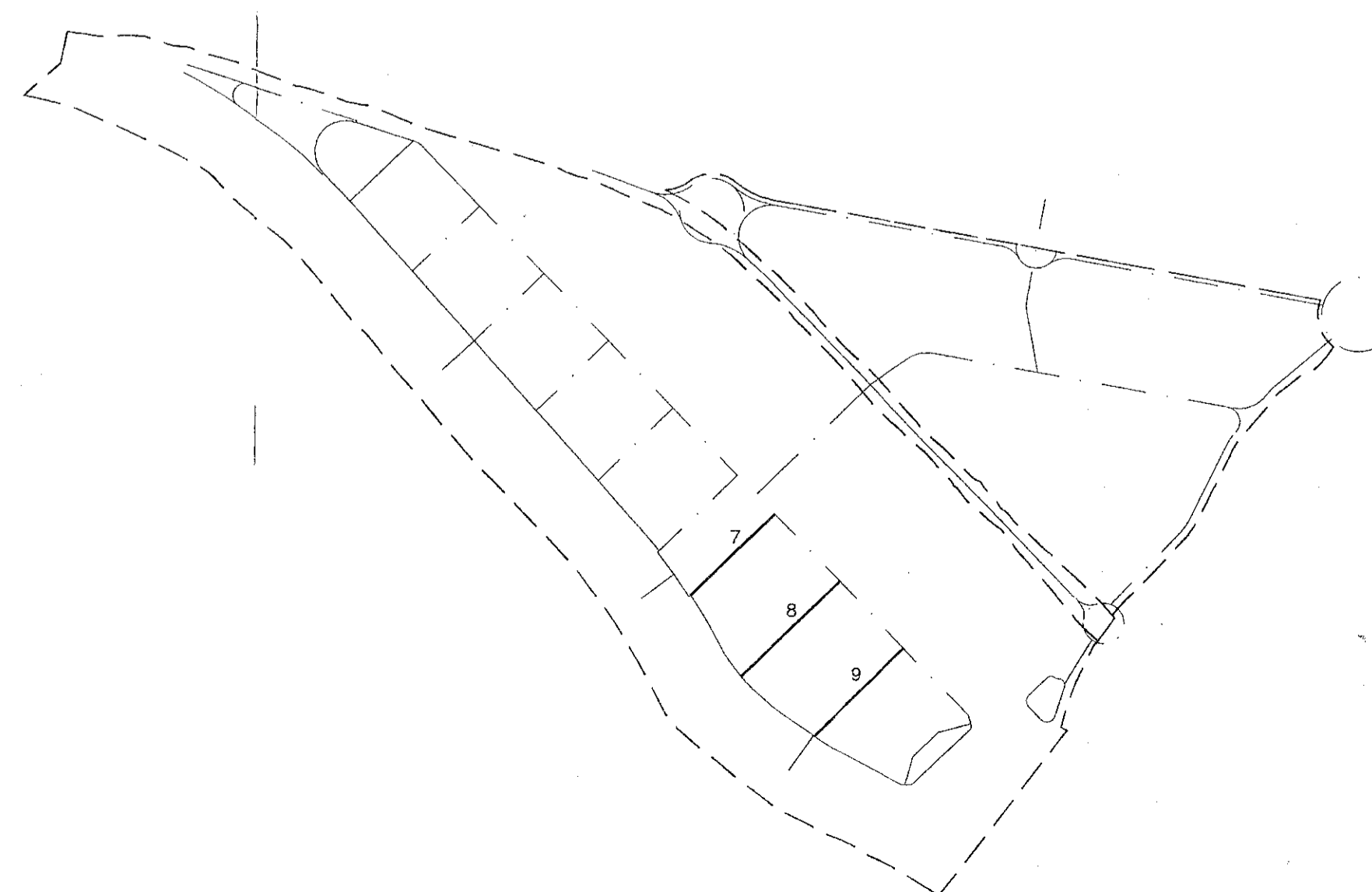
E.H. 1:1000  
E.V. 1:100

PERFIL C/ TRANSVERSAL 8




E.H. 1:1000  
E.V. 1:100

PERFIL C/ TRANSVERSAL 9



AYUNTAMIENTO DE MAJADAHONDA  
Aprobado en sesión de 17 Mayo 2002  
del día 17 de Mayo de 2002  
SECRETARIO

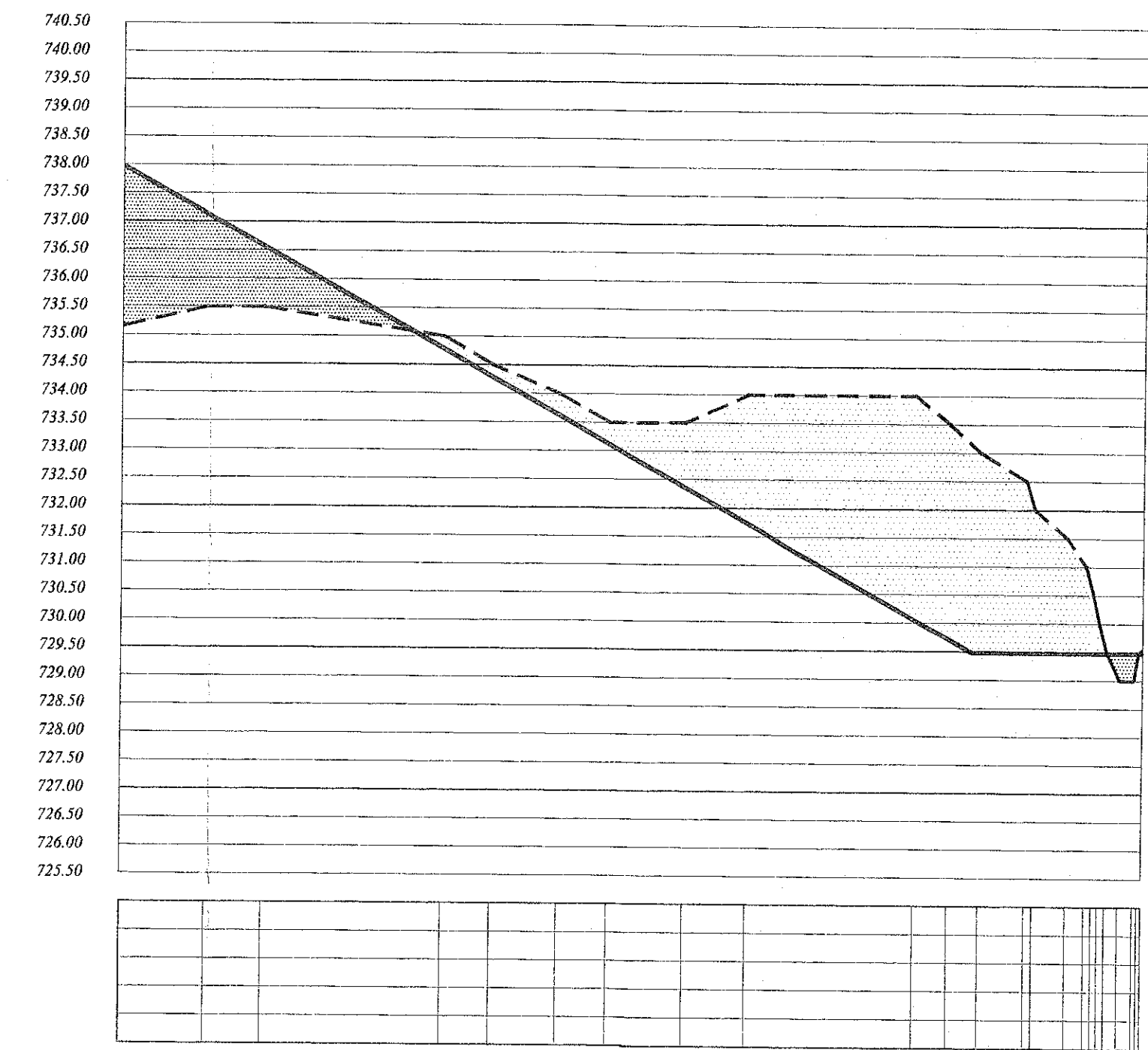
PLAN PARCIAL DE ORDENACION SECTOR P.P. 1-5 "ROZA MARTÍN" MAJADAHONDA (MADRID)		REF: 03/02 ARCHIVO 232
P-9 PERFILES LONGITUDINALES V		E: 1:1.000 ABRIL 2002
PROMOTOR AFAR - 4 S.A.	ARQUITECTO URBANISTA FELIX HERNANDEZ MALO	



COTA RASANTE	740.00	740.00	740.00	740.25	740.40	740.60	740.70	740.85	741.00	741.15	741.30	741.45	741.60	741.70	741.80	741.85	742.00
COTA TERRENO	740.00	743.50	743.40	743.15	742.90	742.70	742.50	742.25	742.00	741.85	741.70	741.60	741.50	741.40	741.30	741.25	742.00
DISTANCIA PARCIAL	0.00	25.00	50.00	75.00	100.00	125.00	150.00	175.00	200.00	225.00	250.00	275.00	300.00	325.00	350.00	375.00	400.00
DISTANCIA AL ORIGEN	0.00	25.00	50.00	75.00	100.00	125.00	150.00	175.00	200.00	225.00	250.00	275.00	300.00	325.00	350.00	375.00	400.00
DESMONTE		3.50	3.30	2.80	2.50	2.10	1.80	1.40	1.00	0.85	0.70	0.55	0.40	0.30	0.20	0.15	0.10
TERRAPLEN																	
PENDIENTE		0.00%						0.60%									0.23%

E.H. 1:1000  
E.V. 1:100


PERFIL CALLE NORESTE 1



COTA RASANTE	736.15	736.60	736.60	735.20	735.60	735.35	731.15	729.75	729.50	729.50
COTA TERRENO	735.15	735.50	735.50	735.10	734.10	733.50	734.00	733.50	730.65	729.50
DISTANCIA PARCIAL	0.00	25.00	50.00	75.00	100.00	125.00	150.00	175.00	184.10	184.10
DISTANCIA AL ORIGEN	0.00	25.00	50.00	75.00	100.00	125.00	150.00	175.00	184.10	184.10
DESMONTE				0.30	4.20	2.85	3.75	1.15		
TERRAPLEN	2.85	1.10	0.10							
PENDIENTE					5.95%			0.00%		

E.H. 1:1000  
E.V. 1:100

PERFIL C/ ACCESO ZONA UNIFAMILIAR



AYUNTAMIENTO DE MAJADAHONDA  
Aprobado en sesión de PLENO  
del día 21 de Septiembre de 2002  
El SECRETARIO

PLAN PARCIAL DE ORDENACION		REF:	03/02
SECTOR P.P. 1-5 "ROZA MARTÍN"		ARCHIVO	232
MAJADAHONDA (MADRID)		E:	1:1.000
P-10	PERFILES LONGITUDINALES VI	ABRIL 2002	
PROMOTOR	ARQUITECTO_URBANISTA		
AFAR - 4 S.A.	FELIX HERNANDEZ MALO		





