

Cédigo;Naturaleza;Nombre;Situación;Solar;Construido;Valor  
 3;PAT;Casa en Calle de los Morrones;Calle de los Morrones;70  
 4;PAT;Colegio Santa Catalina;Calle Mirasierra  
 7;PAT;"Centro de 3ª edad "Reina Sofía"";C/ Viento  
 8;PAT;Finca antigua Casa de Maestros;Plaza de la Constitución;  
 9;PMS;Solar en la Granadilla;Se corresponde Parcela 18 del Polig. 10;550  
 12;PAT;"Parcela Letra "E"";Urb. Virgen de Iciar;7.880  
 13;DUP;"Parcela Letra "H"";Urb. Virgen de Iciar;984  
 14;DUP;"Parcela Letra "I"";Urb. Virgen de Iciar;2.387  
 15;DUP;"Parcela Letra "J"";Urb. Virgen de Iciar;260  
 16;DUP;"Parcela Letra "K"";Urb. Virgen de Iciar.;1.000  
 17;DUP;"Parcela Letra "N"".;Urb. Virgen de Iciar.;1.836  
 18;DUP;"Parcela Letra "G"".;Urb. Virgen de Iciar.;5.360  
 19;DUP;Zona de terreno.;Supermanzana E-2-15 del Plan General;4.410  
 20;DUP;Parcela F-1.;Supermanzana T-25.;1.060  
 21;DUP;Parcela F-2.;Supermanzana T-25;2.795  
 22;PAT;Parcela de terreno.;Sitio H.Viej.Hoy Supermanzana T-16-17-18;4.605  
 23;DUP;Parcela N 3.;Supermanzana T-30 del Plan General;3.553  
 24;DUP;Seis Zonas de terrenos.;Supermanzanas T.16  
 26;DUP;Trozo Terreno;Camino de las Rozas;891  
 27;PAT;Parcela de terreno;Supermanzana J-2  
 29;DUP;Parcela Terreno;Camino del Fontis;8.317  
 30;DUP;Parque Laguna Vieja;Al Sitio de la Cerca y Laguna Vieja;6.337  
 31;DUP;Parcela de terreno;Los Charcones  
 32;PMS;Parcela de terreno 47;Al Sitio las Mimbreras y Cmno. de Madrid;1.512  
 33;PMS;Parcela de terreno 48;Al Sitio Cmno. de Madrid o la Mimbrera;3.551  
 34;PMS;Parcela de terreno N 49;Al Sitio de la Mimbrera;8.968  
 35;DUP;Parcela VP-1;Supermanzana T-26 Plan General de Majada;6.955  
 36;DUP;Parcela VP-2;Supermanz T-26 P.G.O.U en C.R.Las Norias;1.903  
 37;PAT;Biblioteca municipal Francisco Umbral;C/ Las Norias  
 38;DUP;"Parcela "VP"";Supermanz T-35 en C.R.Las Norias;800  
 39;PMS;Parcela de terreno 56;Supermanz J-27 P.G.O.U.En C.R.Las Norias;4.530  
 40;PMS;Parcela de terreno 59;Supermanzana J-27 en C.R. de las Norias;660  
 41;DUP;Parcela de terreno 60;Sitio de la Cerca y Laguna Vieja Mz.E021;487  
 42;DUP;Parcela VP-2 61;En la Sacedilla;5.210  
 43;DUP;Parcela VP-3;La Sacedilla;1.920  
 44;DUP;Parcela VP-4;La Sacedilla;6.000  
 45;PMS;Situado en la Sacedilla;La Sacedilla;5.350  
 46;DUP;Parcela de terreno 65;La Sacedilla;13.202  
 47;PMS;Parcela VP-5-B.;La Sacedilla;9.750  
 48;PMS;Parcela de terreno 67;Al Sitio del Abajón;7.092  
 51;PMS;Parcela R-2 70;Supermanzanas J-2  
 52;DSP;Colegio F. G. Lorca;C/ Norias  
 53;DSP;Parcela n 7 (E-15-Este); Unidad de Actuación El Tejar;8.800  
 54;DUP;Parcela de terreno 74;Supermanzana T-27.Cerro de las Norias;1.619  
 55;DSP;Polideportivo El Tejar;Unidad de Actuación El Tejar;9.920  
 56;DSP;RFM Solar al sitio de las Heras;Av Claveles s/n (resto segr. C.P. Rosal da Castro;2.700  
 57;PMS;Centro de FP El Tejar;U.A. El Tejar;7.896  
 58;DSP;"Casa de la Juventud "Principe Asturias"";C/ Doctor Calero  
 59;DSP;Parcela Antiguo Cementerio;;10.996  
 60;PAT;Parcela de terreno 82;Calle Mirasierra;800  
 61;DSP;Parcela de terreno 83;c/ Dr Maraón;70  
 62;PMS;Parcela N 3 Bis;En la Unidad de Actuación El Tejar;232

63;DUP;Parcela de terreno 89;Sitio de la Mimbrera o Cerro las Norias;1.626  
 64;DUP;Parcela N 22;Al Sitio de la Mimbrera o Navaluenga;2.898  
 67;DSP;Porción de terreno;Al Sitio de la Reguera;1.990  
 68;DSP;Parcela de terreno 96;Sitio Mina y Heras Altas  
 69;DSP;Parcela N 10;Supermanzana E-2-14 Plan General Majadahonda;2.056  
 70;DUP;Parcela 11-1;Supermanzana E-2-14 Plan General Majadahonda;5.651  
 71;PAT;Parcela de terreno G;Supermanzana T-32 Plan General Majadahonda;1.670  
 72;DUP;"Parcela de terreno "F" (Punto Limpio);Supermanzana T-32 P.G.O.U Majadahonda;3.340  
 73;PAT;Parcela de terreno n 62 Entre lamos;Plan Parcial Entre lamos;1.603  
 74;PAT;Parcela de terreno 112;En Proyecto N 63 Plan P. Entre lamos;3.297  
 75;PAT;Parcela de terreno 113;En Proyecto N 64 Plan Parc. Entre lamos;28.130  
 76;DUP;Parcela de terreno 114;En Proyecto N 65 Plan Parc. Entre lamos;12.900  
 78;DUP;"Parcela "VP" 118";Supermanzana T-27 P.G.O.U. de Majadahonda;544  
 79;PAT;Parcela de terreno 119;Las Rozas  
 80;PAT;Finca;Al Sitio Huerta Vieja.;32.228  
 81;DUP;Edificaci n;"Parque Municipal "Los Jardinillos";2.284  
 83;PMS;Parcela de terreno 128;Al Sitio de la Sacedilla;11.250  
 85;DUP;Solar 130;C/ de la Cuesta de La Iglesia N 5;228  
 86;DUP;Solar N 131;C/ de la Cuesta De La Iglesia N 3;228  
 87;DUP;Solar 132;C/ de la Iglesia;5.168  
 88;DSP;"Casa de la Cultura "Carmen Conde";Pz Col n s/n;  
 89;DSP;Polideportivo Cubierto Pr ncipe Felipe;Av Guadarrama  
 90;DSP;Polideportivo Huerta Vieja;Avda Guadarrama  
 91;DSP;Colegio Rosal a de Castro;Avda Los Claveles  
 94;DUP;Parcela N 29;Sector IV del SUP P.G.O.U El Carralero;2.050  
 95;DUP;Parcela N 30 del P.G.O.U El Carralero;Sector IV del SUP P.G.O.U El Carralero;2.517  
 96;DSP;Centro Municipal Recursos T cnicos;Sector IV SUP P.G.O.U El Carralero;1.820  
 97;DUP;Parcela N 26 del Proyecto Compensaci n;UAE por Convenio N 13 P.G.O.U.;3.030  
 98;DUP;Parcela de terreno Letra G;Supermanzana T-21;1.513  
 99;PMS;Parcela de terreno 146;Supermanzana T-21;610  
 100;PAT;Finca N 1 o Vivienda 1 A  
 101;PAT;Finca N 3 o Vivienda 1 A Escalera 2;C/ Antonio Machado  
 102;PAT;Finca N 4 o Vivienda 1 B Escalera 2;C/ Antonio Machado  
 103;PAT;Finca N 5 o Vivienda 1 A  
 104;PAT;Finca N 6 o Vivienda 1 B  
 105;PAT;Finca N 7 o Vivienda 2 A  
 106;PAT;Finca N 8 o Vivienda 2 B  
 107;PAT;Finca N 9 o Vivienda 2 A  
 108;PAT;Finca N 10 o Vivienda 2 B  
 109;PAT;Finca N 11 o Vivienda 2 A  
 110;PAT;Finca N 12 o Vivienda 2 B  
 111;PAT;Finca N 13 o Vivienda 3 A  
 112;PAT;Finca N 14 o Vivienda 3 B  
 113;DUP;Terreno al Sitio de San Roque;Al Sitio de San Roque;930  
 114;DUP;Parcela de terreno 150;Fachada a la Avenida de Espa a;786  
 115;PMS;Parcela N 2;C/ Santa Lucia  
 116;DSP;Terreno al Sitio de la Noria;Al Sitio de la Noria;2.646  
 117;DUP;Zona Verde V 33.A.;Borde de Casco N 5;298  
 118;DUP;Zona Verde V 33.B.;Borde de Casco N 5;716  
 119;DUP;Finca 6;U. A.Exterior 5 Navaluenga;14.044  
 120;PAT;Finca Numero Tres;Calle Doctor Calero  
 121;PAT;Finca Numero 4;Calle Doctor Calero  
 122;PAT;Instituto Margarita Salas;Av Espa a

123;DUP;Parcela N 6 Verde V.31;Forma Parte Unidad Actua. Borde Casco 6;3.155  
124;DUP;Parcela N 7 V-P;Forma Parte Unidad Actuac Borde Casco 6;3.284  
125;DUP;Parcela N 2-V-18;U.A.R.C N 14;612  
126;PAT;Finca N 1 Garaje;C/ la Granadilla  
127;PAT;Finca N 3 o Vivienda Bajo C.;C/ Granadilla  
128;PAT;Finca N 4 o Vivienda Bajo D.;C/ Granadilla  
129;PAT;Finca N 6 o Vivienda 1 A.;C/ Granadilla  
130;PAT;Finca N 7 o Vivienda 1 B.;C/ Granadilla  
131;PAT;Finca N 8 o Vivienda 1 C.;C/ Granadilla  
132;PAT;Finca N 9 o Vivienda 1 D.;C/ Granadilla  
133;PAT;Finca N 10 o Vivienda 2 A.;C/ Granadilla  
134;PAT;Finca N 11 o Vivienda 2 B.;C/ Granadilla  
135;PAT;Finca N 12 o Vivienda 2 C.;C/ Granadilla  
136;PAT;Finca N 13 o Vivienda 2 D.;C/ Granadilla  
137;PAT;Finca N 14 o Vivienda 3 A.;C/ Granadilla  
138;PAT;Finca N 15 o Vivienda 3 B.;C/ Granadilla  
139;PAT;Finca N 16 o Vivienda 3 C.;C/ Granadilla  
140;PAT;Finca N 17 o Vivienda 3 D.;C/ Granadilla  
141;PAT;Finca N 18.-Garaje.;C/ Granadilla  
142;PAT;Finca N 20 o Vivienda Bajo C.;C/ Granadilla  
143;PAT;Finca N 21 o Vivienda Bajo D.;C/ Granadilla  
144;PAT;Finca N 23 o Vivienda 1 A.;C/ Granadilla  
145;PAT;Finca N 24 o Vivienda 1 B.;C/ Granadilla  
146;PAT;Finca N 25 o Vivienda 1 C.;C/ Granadilla  
147;PAT;Finca N 26 o Vivienda 1 D.;C/ Granadilla  
148;PAT;Finca N 27 o Vivienda 2 A.;C/ Granadilla  
149;PAT;Finca N 28 o Vivienda 2 B.;C/ Granadilla  
150;PAT;Finca N 29 o Vivienda 2 C.;C/ Granadilla  
151;PAT;Finca N 30 o Vivienda 2 D.;C/ Granadilla  
152;PAT;Finca N 31 o Vivienda 3 A.;C/ Granadilla  
153;PAT;Finca N 32 o Vivienda 3 B.;C/ Granadilla  
154;PAT;Finca N 33 o Vivienda 3 C.;C/ Granadilla  
155;PAT;Finca N 34 o Vivienda 3 D.;C/ Granadilla  
156;PAT;Finca N 35.-Garaje.;C/ Granadilla  
157;PAT;Finca N 37 o Vivienda Bajo-B.;C/ Granadilla  
158;PAT;Finca N 38 o Vivienda Bajo-E.;C/ Granadilla  
159;PAT;Finca N 40 o Vivienda 1 A.;C/ Granadilla  
160;PAT;Finca N 41 o Vivienda 1 B.;C/ Granadilla  
161;PAT;Finca N 42 o Vivienda 1 C.;C/ Granadilla  
162;PAT;Finca N 43 o Vivienda 1 D.;C/ Granadilla  
163;PAT;Finca N 44 o Vivienda 1 E.;C/ Granadilla  
164;PAT;Finca N 45 o Vivienda 1 F.;C/ Granadilla  
165;PAT;Finca N 46 o Vivienda 2 A.;C/ Granadilla  
166;PAT;Finca N 47 o Vivienda 2 B.;C/ Granadilla  
167;PAT;Finca N 48 o Vivienda 2 C.;C/ Granadilla  
168;PAT;Finca N 49 o Vivienda 2 D.;C/ Granadilla  
169;PAT;Finca N 50 o Vivienda 2 E.;C/ Granadilla  
170;PAT;Finca N 51 o Vivienda 2 F.;C/ Granadilla  
171;PAT;Finca N 52 o Vivienda 3 A.;C/ Granadilla  
172;PAT;Finca N 53 o Vivienda 3 B.;C/ Granadilla  
173;PAT;Finca N 54 o Vivienda 3 C.;C/ Granadilla  
174;PAT;Finca N 55 o Vivienda 3 D.;C/ Granadilla  
175;PAT;Finca N 56 o Vivienda 3 E.;C/ Granadilla

176;PAT;Finca N 57 o Vivienda 3 F.;C/ Granadilla  
 177;PAT;Finca N 58.-Garaje.-;C/ Granadilla  
 178;PAT;Finca N 62 o Vivienda 1 A.;C/ Granadilla  
 179;PAT;Finca N 63 o Vivienda 1 B.;C/ Granadilla  
 180;PAT;Finca N 64 o Vivienda 1 C.;C/ Granadilla  
 181;PAT;Finca N 65 o Vivienda 1 D.;C/ Granadilla  
 182;PAT;Finca N 66 o Vivienda 2 A.;C/ Granadilla  
 183;PAT;Finca N 67 o Vivienda 2 B.;C/ Granadilla  
 184;PAT;Finca N 68 o Vivienda 2 C.;C/ Granadilla  
 185;PAT;Finca N 69 o Vivienda 2 D.;C/ Granadilla  
 186;PAT;Finca N 70 o Vivienda 3 A.;C/ Granadilla  
 187;PAT;Finca N 71 o Vivienda 3 B.;C/ Granadilla  
 188;PAT;Finca N 72 o Vivienda 3 C.;C/ Granadilla  
 189;PAT;Finca N 73 o Vivienda 3 D.;C/ Granadilla  
 190;PAT;Finca N 74.-Garaje.-;C/ Granadilla  
 191;PAT;Finca N 78 o Vivienda 1 A.;C/ Granadilla  
 192;PAT;Finca N 79 o Vivienda 1 B.;C/ Granadilla  
 193;PAT;Finca N 80 o Vivienda 1 C.;C/ Granadilla  
 194;PAT;Finca N 81 o Vivienda 1 D.;C/ Granadilla  
 195;PAT;Finca N 82 o Vivienda 2 A.;C/ Granadilla  
 196;PAT;Finca N 83 o Vivienda 2 B.;C/ Granadilla  
 197;PAT;Finca N 84 o Vivienda 2 C.;C/ Granadilla  
 198;PAT;Finca N 85 o Vivienda 2 D.;C/ Granadilla  
 199;DUP;Superficie Tutti Centro;Calle Dr. Calero N 19;960  
 200;DUP;Parcela Uno;Al Sitio Camino Madrid y la Mimbrera.;526  
 201;DUP;Tierra;Al Sitio de la Fuente de Don Pedro.;7.800  
 202;DUP;Parcela V-44;U.A. Exterior n 12;1.829  
 203;DUP;Parcela B;UAE n 2 Sitio Dos Caminos;1.305  
 204;DUP;Parcela de terreno N 3 y 5;Calle B  
 205;DUP;Solar 181;Calle de la Flor  
 206;DUP;Solar 182;C/ de las Mieses  
 207;DUP;Parcela V-38;UAE n 11;4.899  
 208;DUP;Parcela V;En la U.A.E N 11;686  
 210;DUP;Parque Cerro del Aire;Sup-B Cerro del Aire. Finca n 16;59.617  
 211;DUP;Finca C.- Parcela;U.R.C N 11 Sta. Catalina C/ Monjitas;1.976  
 212;DUP;Parque Col n (Finca N 3.2).;Parte Parc 13 Polg 5 Camino los Veneros;5.239  
 213;DUP;Zona Verde;Al Sitio del Abaj n;3.458  
 214;DUP;Zona Verde 195;Al Sitio del Abaj n;2.418  
 215;DUP;Zona Verde 196;Sitio Valle del Pozo o Cristo y Carralero;8.310  
 216;DUP;Zona Verde 1;Fase 1 Urb. Ciudad Jard n Interland;1.453  
 217;DUP;Zona Verde 2;Fase 1 Urb. Ciudad Jard n Interland;1.354  
 218;DUP;Zona Verde A;3 Fase Urb. Ciudad Jard n Interland;12.762  
 219;DUP;Parcela de terreno 6;Crta. Plant o a Majadahonda  
 220;DUP;Parcela de terreno 7;Crta. Plant o a Majadahonda Km. 2.300.;518  
 221;PAT;Finca Numero Dos o Local;C/ Doctor Calero  
 222;DUP;Parcela N 2 -10;En la Unidad de Actuaci n Exterior N 7;941  
 223;DUP;"Parcela Letra ""M"";Urb. Virgen de Iciar;4.664  
 224;DUP;"Parcela Letra ""L"";Urb. Virgen de Iciar.;2.745  
 225;DUP;Parcela V.32;Sacedilla y Cmno. de Madrid;639  
 226;DUP;Parcela de Viales;Al Sitio de Sacedilla y Cmno.. De Madrid.;1.123  
 227;DUP;Parcela N 3;Unidad Actuac Exterior N 9 las Praderas;5.580  
 228;DUP;Parcela N 4;Unidad Actuac Exterior N 9 las Praderas;100  
 229;DUP;Zona Verde 118;Al Sitio de las Caba as.;6.669

230;DUP;Zona de Equipamiento N° 1;Al Sitio de las Cabañas.;929  
 231;DUP;Zona de Equipamiento N° 2;Al Sitio de las Cabañas.;925  
 232;DUP;Zona Verde 122;Al Sitio la Granadilla (Antiguo Plg.T-22;6.833  
 233;DUP;Colegio Francisco de Quevedo y Villegas;C/ Blas de Otero. Antiguo Plg.T-22;3.416  
 234;PAT;Deposito de Agua;P.Plantío;  
 235;PAT;Pozo de Sondeo;P.Plantío. C.Fútbol.;  
 236;PAT;Pozo Sondeo;P.Plantío. C.Fútbol.;  
 237;DUP;Zona Verde 131;Avenida Guadarrama.;12.614  
 241;PAT;Parcela Construcción Locales Comerciales;Supermanzana E2-10 (Hoy Unidad Actua. 1);8  
 242;DUP;Parcela de terreno 6-92;Supermanzana T-27 del P.G.O.U.;544  
 243;DUP;Solar en la Plaza del Cura.;Plaza del Cura.;45  
 248;DUP;Parcela 14;Zona de las Erillas.;321  
 249;DUP;Parcela 15;Zona de las Erillas.;626  
 250;DSP;Finca N° 3 (antigua Biblioteca Concha Zardoya);Sector III (Gran Vía).;1.330  
 251;DSP;Finca N° 7;Sector III (Gran Vía);11.367  
 252;PAT;Finca N° 12;Sector I La Granadilla;472  
 253;DUP;Finca N° 13;Sector I la Granadilla;5.832  
 254;DSP;Finca N° 14;Sector I la Granadilla;3.888  
 257;DSP;Polideportivo Cubierto EL TEJAR;Construido sobre Parcela D-7 P.G.O.U. 84;10.996  
 258;DUP;Resto de Finca.;Supermanzana E-2-15 del Plan General;10.506  
 259;DUP;Resto de Finca N° 26.;Supermanzana T-25 del Plan General.;12.790  
 260;DUP;Superficie de terreno;Supermanzana T-16  
 261;DUP;Resto de Finca;Supermanzana T-30 del Plan General.;10.062  
 262;DUP;Terreno.;Supermanzanas J-2 J-5 y T-12;28.760  
 263;DUP;Parcela de terreno N° 37;Al Sitio del Fontis.;6.599  
 264;DUP;Parcela de terreno N° 39;Al Sitio de la Cerca y Laguna Vieja.;6.095  
 265;DUP;Parcela de terreno N° 41;Al Sitio de la Laguna Nueva.;487  
 266;DUP;Parcela de terreno N° 42;Al Sitio de los Charcones o Pozo Millón;841  
 267;DUP;Parcela de terreno N° 44;Al Sitio de la Laguna Nueva.;1.133  
 268;DUP;Parcela de terreno 45;Al Sitio de la Laguna Nueva.;1.007  
 269;DUP;Parcela de terreno 46;Sitio Cmno. del Cristo  
 270;DUP;Parcela VI.;Supermanz T-26 P.G.O.U en C.R.Las Norias;13.584  
 271;DUP;"Parcela ""V""";Supermanz T-35 P.G.O.U.En C.R.Las Norias;1.266  
 272;DUP;Parcela de terreno 57;Supermanz. J-27 P.G.O.U. C.R. las Norias;2.050  
 273;DUP;Parcela de terreno 58;Supermanzana J-27 C.R. las Norias.;8.949  
 274;DUP;Parcela de terreno 78;Sitio del Abajón  
 275;DUP;Resto de Agrupación.;Supermanzana T-21 sin Descripción Especf;9.070  
 276;DUP;Terreno;En la Unidad de Actuación del Tejar;19.668  
 277;DUP;Parcela de terreno 87;Al Sitio de la Sacedilla;2.190  
 278;DUP;Parcela de terreno 88;Sitio de la Mimbrera o Cerro las Norias;2.608  
 279;DUP;Parcela N° 21;S. la Mimbrera o Navaluenga P.C.U.A. 10;2.505  
 280;DUP;Parcela N° 23;S. Mimbrera o Navaluenga P.C.U.E.A N° 10;861  
 281;DUP;Parcela de terreno 97;Supermanzana E-2-14 del P.G.O.U.;9.760  
 282;DUP;Resto de Finca 104.;Supermanzana T-32 del P.G.O.U.;6.680  
 283;DUP;Parcela de terreno 115.;Forma Parte del Plan Parcial Entre Alamos;19.370  
 284;DUP;"Parcela Letra ""V""";Supermanzana T-27 del P.G.O.U.;1.665  
 285;DUP;Parcela N° 34 del Proyecto Compensación.;Sector IV del S.U.P. del P.G.O.U.;7.153  
 286;DUP;Parcela N° 27 P.C.U.A.E. N° 13 P.G.O.U.;Proyecto C. Unidad Actua. Ext N° 13;3.239  
 287;DUP;Parcela de terreno Letra C.;Al Sitio de San Roque.;  
 288;DUP;Parcela de terreno 151;Navaluenga  
 289;DUP;Terreno al Sitio de la Noria.;Al Sitio de la Noria.;2.105  
 290;DUP;Viales U.A.B.C. N° 5.;C/ del Perchero y otra.;1.016  
 291;DUP;Franja de terreno;Supermanzana T-32 del P.G.O.U.;439

292;DUP;Finca Siete.;C/ Actuación Exterior N° 5  
 293;DUP;Parcela N° 8 V-1;Calle del Cementerio.;768  
 294;DUP;Parcela N° 9 V-2.;Ctra. Majadahonda a Pozuelo de Alarcón.;1.067  
 295;DUP;Parcela N° 10 V-3.;Avenida de España.;9.145  
 296;DUP;Parcela de terreno 169.;Unidad Actuación Reordenación Casco N°14;359  
 297;DUP;Parcela N° 1;Unidad Actuación Exterior N° 3;242  
 298;DUP;Parcela Numero Dos.;Al Sitio del Cmno. de Madrid y la Mimbrera;219  
 299;DUP;Parcela C;UAE N° 2. Sitio Dos Caminos;529  
 300;DUP;Red Viaria U.A.E. N° 11;Colonia Airesol.;4.005  
 301;DUP;Finca N° 15;Sup-B Cerro del Aire.;29.693  
 302;DUP;Finca V;Camino Bajo de Madrid.;10.195  
 303;DUP;Urbana 5;Plaza de la Constitución.;1.211  
 304;DUP;Parcela de terreno 9;Plaza de la Cruz.;1.128  
 305;DUP;Parcela N° 3-11;Unidad Actuación Exterior N° 7.;640  
 306;DUP;Parcela N° 5;Unidad Actua Exterior N° 9  
 307;DUP;Viales;Al Sitio de las Cabañas.;4.768  
 308;DUP;Viales 124;Al Sitio de la Granadilla.Antgu Pol T-22;21.210  
 309;DUP;Viales 132;Avenida de Guadarrama.;  
 310;DUP;Parcela 16;Zona de las Erillas.;12.845  
 311;DUP;Finca N° 4;Sector III (Gran Vía).;1.850  
 312;DUP;Finca N° 5;Sector III (Gran Vía).;440  
 313;DUP;Finca N° 15-19;Sector I la Granadilla.;10.060  
 314;DUP;Finca N° 16-20;Sector I la Granadilla.;15.230  
 319;DSP;Colegio público Benito Pérez Galdós;Al Sitio de la Huerta Vieja.;13.000  
 320;PAT;Centro de 3ª Edad Reina Sofía;Entre C/ del Escorial y C/ del Viento.;450  
 321;DSP;Centro de Salud;Enclavado Finca N° 27 este Inventario;4.267  
 324;PMS;Parcela de terreno 147;En Proyecto Reparc Supermanzana T-21;1.835  
 325;PAT;Parcela de terreno 171;Al Termino de la Granadilla.;7.961  
 328;PAT;Campo de Fútbol Cerro del Espino;Ctra de Majadahonda a Pozuelo;1.319  
 329;DUP;Finca 129;Al Sitio del Cerro del Espino.;6.312  
 330;DSP;Colegio Antonio Machado;Cmno. Rozas Supermanz T-19 y B-7;8.041  
 331;DUP;Finca N° 6;Sector III (Gran Vía).;4.550  
 332;PAT;Finca N° 2 o Vivienda 1 B  
 333;DUP;Parcela 11-2;Supermanzana E-2-14 Plan Gral. Majadahonda;612  
 334;DUP;Parcela 11-3;Supermanzana E-2-14 Plan Gral. Majadahonda;950  
 336;DSP;Casa Consistorial;Plaza Mayor;735  
 337;DSP;Polideportivo Descubierta;Parcela Prop.Munic.D-3 P.G.O.U.Majadahonda;32.184  
 338;DSP;Colegio San Pedro X;C/ Ramón y Cajal (Av RRCC  
 340;DSP;Parcela N° 12 del P.C. Carralero II;Sector V.Plan Gral.El Carralero II;13.573  
 341;DSP;Parcela N° 38 del P.C. Carralero II;Sector V El Sup del P.G El Carralero II;23.417  
 342;DUP;Parcela N° 39 del P.C. Carralero II;Sector V del Sup del P.G.El Carrelero II;36.958  
 343;DUP;Parcela N° 40 del P.C. Carralero II;Sector V del Sup P.G.El Carralero II;7.050  
 344;DUP;Parcela N° 41 P.C. Carralero II;Sector V Sup del P.G.El Carralero II;3.175  
 345;DUP;Parcela N°42 de P.C. Carralero II;Sector V Sup P.G. El Carralero II;3.175  
 346;DUP;Parcela N°43 de P.C. Carralero II;Sector V del Sup.P.G.El Carralero II;3.175  
 347;DUP;Parcela N°44 de P.C. Carralero II;Sector V del Sup. del P.G.El Carrelero II;3.175  
 348;DUP;Parcela N° 45 de P.C. Carralero II;Sector V del Sup.P.G.El Carralero II;4.394  
 349;DUP;Parcela N° 46 de P.C. Carralero II;Sector V del Sup del P.G El Carralero II;1.257  
 350;DUP;Parcela N° 47 de P.C. Carralero II;Sector V del Sup del P.G El Carralero II;1.257  
 351;DUP;Parcela N° 49 de P.C. Carralero II;Sector V del Sup del P.G.El Carrarero II;1.746  
 352;DUP;Parcela N° 50 de P.C. Carralero II;Sector V del Sup del P.G.El Carralero II;1.438  
 353;DUP;Parcela N° 51 de P.C. Carralero II;Sector V del Sup del P.G.El Carralero II;1.697  
 354;DSP;Parcela N° 52 de P.C. Carralero II;Sector V del Sup del P.G.El Carralero II;1.020

355;DUP;Parcela N 48 de P.C. Carralero II;Sector V del Sup del P.G.El Carralero II;1.257  
 356;DUP;Parcela N 53 de P.C. Carralero II;Sector V. S.U.P.Del P.G.El Carrelero II;1.461  
 357;DUP;Parcela N 54 de P.C. Carralero II;Sector V del Sup del P.G.El Carralero II;1.697  
 372;DUP;Parcela N 55 de P.C. Carralero II;Sector V del Sup del P.G.El Carralero II;3.453  
 373;DUP;Parcela N 56 de P.C. Carralero II;Sector V del Sup del P.G.El Carralero II;3.453  
 374;DUP;Parcela N 57 de P.C. Carralero II;Sector V del Sup del P.G.El Carralero II;1.697  
 375;DUP;Parcela N 58 de P.C. Carralero II;Sector V del Sup del P.G.El Carralero II;1.570  
 376;DUP;Parcela N 59 de P.C. Carralero II;Sector V del Sup del P.G.El Carralero II;3.443  
 377;DUP;Parcela N 60 de P.C. Carralero II;Sector V del Sup del P.G.El Carralero II;4.615  
 378;DUP;Parcela N 61 de P.C. Carralero II;Sector V del Sup del P.G.El Carralero II;53.210  
 379;DUP;Parcela n 3 (U.A.E. n 4);U.A.E. n 4;405  
 380;DUP;Parcela n 4 (U.A.E. n 4);U.A.E. n 4;1.018  
 381;DSP;Parcela n 70 (S.U.P. F);Huerta Vieja;380  
 382;DSP;Parcela n 71 (S.U.P. F);Huerta Vieja;1.210  
 383;DUP;Parcela n 72 (S.U.P. F);Huerta Vieja;3.300  
 384;DUP;Parcela n 73 (S.U.P. F);Huerta Vieja;6.400  
 385;DUP;Finca Resto (S.U.P. F);Huerta Vieja;103.855  
 386;DUP;Parcela n 3 o Resto;Trv. Costa Rica  
 416;DUP;Parcela n 11;Cerro de La Mina;19.800  
 418;DUP;Parcela n 13;Cerro de La Mina;17.557  
 419;DUP;Parcela n 14;Cerro de La Mina;10.229  
 420;DUP;Parcela n 15;Cerro de La Mina;5.000  
 421;DUP;Parcela n 16;Cerro de La Mina;2.419  
 422;DUP;Parcela n 17;Cerro de La Mina;23.749  
 423;DUP;Parcela n 18;Cerro de La Mina;4.972  
 427;DUP;Parcela n P-6;Sector A Valle del Arcipreste;8.972  
 428;DUP;Parcela n P-7;Sector A Valle del Arcipreste;18.154  
 429;DUP;Parcela n P-8;Sector A Valle del Arcipreste;2.992  
 430;DUP;Parcela n P-9;Sector A Valle del Arcipreste;3.205  
 433;DUP;Parcela n P-13;Sector A Valle del Arcipreste;2.288  
 434;DUP;Parcela n P-14;Sector A Valle del Arcipreste;760  
 435;DUP;Parcela n P-16;Sector A Valle del Arcipreste;26.502  
 436;DUP;Parcela n P-17;Sector A Valle del Arcipreste;1.704  
 437;DUP;Parcela n P-18;Sector A Valle del Arcipreste;53.802  
 438;DUP;Parcela n P-19;Sector A Valle del Arcipreste;42  
 439;DUP;Parcela n P-20;Sector A Valle del Arcipreste;42  
 440;DUP;Parcela n P-21;Sector A Valle del Arcipreste;42  
 441;DUP;Parcela n P-22;Sector A Valle del Arcipreste;42  
 442;DUP;Parcela n 2 U.R.C. n 3;C/Dr. Calero - C/ Oriente - Cj. del Gato;1.024  
 443;DUP;Parcela V-1;Pinar del Plant o;1.980  
 444;DUP;Parcela V-2;Pinar del Plant o;23.850  
 445;DUP;Parcela V-3;Pinar del Plant o;68.660  
 446;DUP;Parcela V-4;Pinar del Plant o;10.600  
 447;DUP;Parcela V-5;Pinar del Plant o;5.400  
 448;DUP;Parcela V-6;Pinar del Plant o;14.164  
 449;DUP;Viales;Pinar del Plant o;76.542  
 450;PAT;Rstica;;1.997  
 453;DSP;Parcela DN4;Area de Oportunidad;22.752  
 455;PAT;Parcela RN9;Area de Oportunidad;6.374  
 461;PAT;Parcela DO-5;Area de Oportunidad;10.087  
 462;PAT;Parcela CO-8;Area de Oportunidad;4.860  
 463;DSP;Parcela DO-10;Area de Oportunidad;6.157  
 464;PAT;Parcela RO-11;Avda de la Oliva

465;PAT;Parcela CO-11;Area de Oportunidad;4.500  
 466;PAT;Parcela O-12;Area de Oportunidad;13.154  
 467;PAT;Parcela RO-13;C/ Isaac Albéniz 13D Area de Oportunidad;20.244  
 468;PAT;Parcela RO-14;C/ Isaac Albéniz  
 471;DUP;Parcela V-1;Area de Oportunidad;23.387  
 472;DUP;Parcela V-2;Area de Oportunidad;6.569  
 473;DUP;Parcela V-3;Area de Oportunidad;18.222  
 474;DUP;Parcela V-4;Area de Oportunidad;21.084  
 475;DUP;Parcela V-5;Area de Oportunidad;5.077  
 476;DUP;Parcela V-6;Area de Oportunidad;2.364  
 477;DUP;Parcela V-7;Area de Oportunidad;71.026  
 478;DUP;Parcela V-8;Area de Oportunidad;2.833  
 479;DUP;Parcela V-9;Area de Oportunidad;2.457  
 480;DUP;Parcela V-10;Area de Oportunidad;25.026  
 481;DUP;Parcela V-11;Area de Oportunidad;2.750  
 482;DUP;Parcela V-12;Area de Oportunidad;3.167  
 483;DUP;Parcela V-13;Area de Oportunidad;20.673  
 484;DUP;Parcela Zona verde Sistema General;Area de Oportunidad;300.000  
 485;DUP;Parcela Viales;Area de Oportunidad;348.829  
 486;DUP;Viario Sistema General;Area de Oportunidad;203.709  
 489;DUP;Parcela C;U.A.E. nº 16 El Carralero II;5.100  
 490;DSP;Parcela D;U.A.E. nº 16 El Carralero II;1.500  
 491;DUP;Parcela E;U.A.E. nº 16 El Carralero II;2.397  
 492;DUP;Parcela F;U.A.E. nº 16 El Carralero II;1.298  
 493;DUP;Parcela G;U.A.E. nº 16 El Carralero II;1.630  
 494;DUP;Parcela de Terreno;SUP-B Cerro del Aire;1.565  
 499;DSP;Parcela 3;""Los Negrillos"";13.426  
 500;DSP;Parcela E.V.;""Los Negrillos"";114.000  
 501;DUP;Parcela V. 1.;""Los Negrillos"";27.000  
 502;DUP;Parcela V. 2.;""Los Negrillos"";7.444  
 503;DUP;Parcela V. 3.;""Los Negrillos"";8.845  
 504;DUP;Viario Peatonal;""Los Negrillos"";948  
 505;DUP;Viario;""Los Negrillos"";52.768  
 506;DSP;Manzana 1;""Los Valles"";4.531  
 507;DUP;Parcela d - Manzana 2;""Los Valles"";3.392  
 508;PAT;Parcela comercial b - Manzana 4;""Los Valles"";460  
 511;PAT;Manzana 5;""Los Valles"";18.502  
 512;DUP;Zona verde 1;""Los Valles"";1.950  
 513;DUP;Zona Verde 2;""Los Valles"";270  
 514;DUP;Zona Verde 3;""Los Valles"";750  
 515;DUP;Zona Verde 4;""Los Valles"";9.575  
 516;DSP;Parcela a Manzana 12;Fuente Marcela;1.574  
 517;DSP;Manzana 14b;Fuente Marcela;6.000  
 518;DUP;Viario;""Los Valles"";18.722  
 519;DSP;Manzana 14c;Fuente Marcela;1.749  
 520;DSP;Manzana 18;Fuente Marcela;29.104  
 521;DUP;Viario;Fuente Marcela;45.619  
 522;PAT;Solar en los Morrones.Resto finca matriz;""Los Morrones"";5.745  
 524;PAT;Viviendas La Sacedilla;C/ La Sacedilla  
 525;PAT;Viviendas La Sacedilla;C/ La Sacedilla  
 526;PAT;Viviendas La Sacedilla;C/ La Sacedilla  
 527;PAT;Viviendas La Sacedilla;C/ La Sacedilla  
 528;PAT;Viviendas La Sacedilla;C/ La Sacedilla

529;DUP;Parcela A MANZANA COMERCIAL;"Area de Desarrollo n 5 ""Cerro del Espino"";4.659  
 530;DSP;Parcela EV 1;"Area de Desarrollo n 5 ""Cerro del Espino"";8.972  
 531;DSP;Parcela EV 2;"Area de Desarrollo n 5 ""Cerro del Espino"";35.000  
 532;DSP;Ampliacion Cementerio Municipal;El Carralero U.E.-17;8.860  
 536;DSP;Parcela n 6;GRANJA DEL CONDE;5.000  
 537;DUP;Parcela n 7;GRANJA DEL CONDE;6.000  
 538;DUP;Parcela v1;GRANJA DEL CONDE;3.270  
 539;DUP;Parcela V2;GRANJA DEL CONDE;15.969  
 540;DUP;Parcela VP;GRANJA DEL CONDE;3.269  
 541;DUP;viario;granja del conde;27.068  
 542;DUP;Parcela R;GRANJA DEL CONDE;5.823  
 546;PAT;Parcela 01-A;Area de oportunidad;11.081  
 547;PAT;Parcela 01-B;Area de oportunidad;180.000  
 548;PAT;Parcela E.L.;""Los Negrillos"";5.003  
 551;DUP;Parcela Zona Verde;""Las Monjas"";538  
 552;DUP;Viario;""Las Monjas"";806  
 553;DUP;Parcela V1;"" Cerro del Espino"";14.660  
 554;DUP;Parcela V2;"" Cerro del Espino"";1.774  
 555;DUP;Parcela V3;"" Cerro del Espino"";1.861  
 556;DUP;Viario;"" Cerro del Espino"";41.263  
 557;DUP;Parcela 2;"U.A.E. N 4 ""Mistral"";118  
 558;DUP;Parcela n 1;""Puerto de los leones"";3.473  
 559;DUP;Parcela n 3 A;""Puerto de los leones"";300  
 560;DUP;Parcela n 3B;""Puerto de los leones"";1.488  
 561;DUP;Parcela IV;""LOS MORRONES"";625  
 562;PAT;Parcela III;""Los Morrones"";442  
 563;DUP;c/ Oasis y C/ Las Praderas;Fuente Marcela 18B;960  
 564;PAT;"Solar Sociedad de Baile ""Flor del D a"";Pza. del Escorial;286  
 566;PAT;Escuela Infantil TACA-TACA;Parcela n 3 - Area planeam. N 2 GUADARRAMA;4.500  
 567;PAT;parcela n 4;Area planeamiento n 2 GUADARRAMA;2.223  
 568;PAT;parcela n 5;Area planeaminero n 2 GUADARRAMA;1.837  
 569;PAT;parcela n 6;Area planeamiento n 2 GUADARRAMA;469  
 570;DUP;parcela n 7;Area planeaminero n 2 GUADARRAMA;4.185  
 571;DUP;parcela n 8;area dplaneamiento n 2 GUADARRAMA;179  
 572;DUP;Parcela n 3;"U.A.E n 4 ""Mistral"";1.616  
 586;PAT;oficina  
 587;PAT;oficina  
 588;PAT; terreno al Sitio Fuente del oro;Sur finca ES-1 del A. De oportunidad;450  
 589;PAT;trozo de terreno;Manzana C/ Colombia  
 590;DSP;aparcamiento p blico;Centro Colon I (C/ Rosal a de Castro);4.170  
 591;DSP;aparcamiento p blico;Centro Colon II (C/ Carmen Laforet  
 592;DUP;Finca n 4;""N cleo El Tejar"";855  
 593;DUP;Finca n 5;""N cleo El Tejar"";1.002  
 594;DUP;Finca n 6;""N cleo El Tejar"";1.904  
 595;PAT;Parcela B de la Manzana n 1;""Zona Este"" Monte del Pilar";2.410  
 597;PAT;Manzana 8;""Zona Este"" Monte del Pilar";10.873  
 598;PAT;Manzana 9;""Zona Este"" Monte del Pilar";20.397  
 599;PAT;Manzana 10;""Zona Este"";7.454  
 600;PAT;Parcela E manzana 11;""Zona Este"";1.136  
 601;PAT;Manzana 12;""Zona Este"" Monte del Pilar";17.630  
 602;DSP;Manzana 13;""Zona Este"" Monte del Pilar";4.619  
 603;PAT;Manzana 14;""Zona Este"" Monte del Pilar";1.426  
 604;DUP;Manzana 15;""Zona Este"" Monte del Pilar";46.340

605;DUP;manzana 16;""Zona Este"" Monte del Pilar";74.265  
 606;DUP;manzana 17;""Zona Este"" Monte del Pilar";69.136  
 607;DUP;Manzana 18;""Zona Este"" Monte del Pilar";2.159  
 608;DSP;Manzana 19;""Zona Este"" Monte del Pilar";4.861  
 609;DUP;Manzana 20;""Zona Este"" Monte del Pilar";22.475  
 610;DUP;Manzana 21;""Zona Este"" Monte del Pilar";9.669  
 611;DSP;Manzana 22;""Zona Este"" Monte del Pilar";4.924  
 612;DSP;Manzana 23;""Zona Este"" Monte del Pilar";14.176  
 613;DUP;parque forestal;""Zona Este"" Monte del Pilar";1.923.552  
 614;DSP;Terreno de reserva viaria;""Zona Este"" Monte del Pilar";400  
 615;DSP; viario;""Zona Este"" Monte del Pilar";450.075  
 616;DSP;Oficina de atención al Ciudadano;En parcela ES-2 Area de Oportunidad;234  
 617;DUP;Parcela n° 10;C/ Vicente Aleixandre;540  
 619;PAT;Parcela 4 Portal 6;C/ Fragata n° 23 Bajo 2. Los Negrillos.;114  
 620;PAT;Parcela 4 Portal 7;C/ Fragata n° 21 Bajo 1.Los Negrillos;114  
 621;PAT;Parcela 4 Portal 7;C/ Fragata n° 21 Bajo 2. Los Negrillos;114  
 623;DUP;solar;C/ Altozano  
 625;PAT;Parcela 7D-2;""Los Negrillos"";1.391  
 626;PAT;Parcela de terreno;Ciudad Jardín Interland;15.267  
 631;DUP;Parcela resultante C;Sitio Mimbrera y Norias (C/Las Praderas);122  
 632;DUP;Parcela CT1;Cerro de las Norias;25  
 633;DUP;Parcela CT2;Cerro de las Norias;25  
 634;DUP;Parcela D.E;Cerro de las Norias;6.000  
 635;DUP;Parcela D.S.C;Cerro de las Norias;650  
 636;DUP;Parcela E.L.P;Cerro de las Norias;14.602  
 637;DUP;Parcela R.V;Cerro de las Norias;34.880  
 638;DUP;Parcela CT-2;Fuente Marcela;36  
 639;DUP;Finca resto Cerro de los Aires;Trv Costa Rica;59  
 640;DUP;parcela resultante n° 4;reparcelación T-22;2.451  
 641;DUP;Parcela V-1;C/ Charaima;1.461  
 642;DUP;Parcela V-2;C/ Charaima;1.320  
 643;DUP;Parcela de terreno;C/ Buenavista;294  
 644;PMS;Parcela A manzana 11;Los Satélites;1.000  
 645;PMS;Parcela B manzana 11;Los Satélites;1.000  
 646;PMS;Parcela C manzana 11;Los Satélites;1.000  
 647;PMS;Parcela D manzana 11;Los Satélites;1.000  
 648;PMS;Parcela E manzana 11;Los Satélites;1.000  
 649;PMS;Parcela F manzana 11;Los Satélites;1.000  
 650;PMS;Parcela G manzana 11;Los Satélites;1.000  
 651;PMS;Parcela H manzana 11;Los Satélites;1.000  
 652;PMS;Parcela I manzana 11;Los Satélites;1.015  
 653;PMS;Parcela J manzana 11;Los Satélites;1.179  
 654;PMS;Parcela L manzana 11;Los Satélites;1.010  
 655;PMS;Parcela K manzana 11;Los Satélites;1.001  
 656;PMS;Parcela M manzana 11;Los Satélites;1.001  
 657;PMS;Parcela N manzana 11;Los Satélites;1.000  
 658;PMS;Parcela O manzana 11;Los Satélites;1.000  
 659;PMS;Parcela P manzana 11;Los Satélites;1.000  
 660;PMS;Parcela A manzana 29;Los Satélites;777  
 661;PMS;Parcela R manzana 11;Los Satélites;1.001  
 662;PMS;Parcela B manzana 29;Los Satélites;889  
 663;PMS;Parcela D manzana 29;Los Satélites;822  
 664;PMS;Parcela C manzana 29;Los Satélites;770

665;PMS;Parcela E manzana 29;Los Satélites;779  
666;PMS;Parcela F manzana 29;Los Satélites;822  
667;PMS;Parcela G manzana 29;Los Satélites;778  
668;PMS;Parcela H manzana 29;Los Satélites;755  
669;PMS;Parcela I manzana 29;Los Satélites;757  
670;PMS;Parcela J manzana 29;Los Satélites;785  
671;PMS;Parcela K manzana 29;Los Satélites;777  
672;PMS;Parcela L manzana 29;Los Satélites;777  
673;PMS;Parcela A manzana 32;Los Satélites;754  
674;PMS;Parcela A manzana 34;Los Satélites;883  
675;PMS;Parcela A manzana 35;Los Satélites;779  
676;PMS;Parcela B manzana 35;Los Satélites;775  
677;PMS;Parcela C manzana 35;Los Satélites;782  
679;PMS;Parcela D manzana 35;Los Satélites;757  
680;PMS;Parcela E manzana 35;Los Satélites;843  
681;PMS;Parcela F manzana 35;Los Satélites;773  
682;PMS;Parcela G manzana 35;Los Satélites;758  
683;PMS;Parcela H manzana 35;Los Satélites;758  
684;PMS;Parcela I manzana 35;Los Satélites;755  
685;PMS;Parcela J manzana 35;Los Satélites;755  
686;PMS;Parcela K manzana 35;Los Satélites;758  
687;PMS;Parcela A manzana 36;Los Satélites;639  
688;PMS;Parcela B manzana 36;Los Satélites;538  
689;PMS;Parcela C manzana 36;Los Satélites;504  
690;PMS;Parcela D manzana 36;Los Satélites;506  
691;PMS;Parcela E manzana 36;Los Satélites;504  
692;PMS;Parcela F manzana 36;Los Satélites;504  
693;PMS;Parcela G manzana 36;Los Satélites;505  
694;PMS;Parcela H manzana 36;Los Satélites;780  
695;PMS;Parcela I manzana 36;Los Satélites;739  
696;PMS;Parcela J manzana 36;Los Satélites;538  
697;PMS;Parcela K manzana 36;Los Satélites;532  
698;PMS;Parcela L manzana 36;Los Satélites;523  
699;PMS;Parcela M manzana 36;Los Satélites;517  
700;PMS;Parcela A manzana 37;Los Satélites;502  
701;PMS;Parcela B manzana 37;Los Satélites;501  
702;PMS;Parcela C manzana 37;Los Satélites;510  
703;PMS;Parcela D manzana 37;Los Satélites;531  
704;PMS;Parcela E manzana 37;Los Satélites;543  
705;PMS;Parcela F manzana 37;Los Satélites;531  
706;PMS;Parcela G manzana 37;Los Satélites;563  
707;PMS;Parcela H manzana 37;Los Satélites;512  
708;PMS;Parcela I manzana 37;Los Satélites;512  
709;PMS;Parcela J manzana 37;Los Satélites;515  
710;PMS;Parcela K manzana 37;Los Satélites;514  
711;PMS;Parcela A manzana 39;Los Satélites;589  
712;PMS;Parcela B manzana 39;Los Satélites;509  
713;PMS;Parcela C manzana 39;Los Satélites;508  
714;PMS;Parcela D manzana 39;Los Satélites;508  
715;PMS;Parcela E manzana 39;Los Satélites;638  
716;PMS;Parcela F manzana 39;Los Satélites;654  
717;PMS;Parcela G manzana 39;Los Satélites;537  
718;PMS;Parcela H manzana 39;Los Satélites;529

719;PMS;Parcela I manzana 39;Los Satelites;521  
 720;PMS;Parcela J manzana 39;Los Satelites;513  
 721;PMS;Parcela K manzana 39;Los Satelites;593  
 722;PMS;Parcela A manzana 40;Los Satelites;500  
 723;PMS;Parcela B manzana 40;Los Satelites;501  
 724;PMS;Parcela C manzana 40;Los Satelites;500  
 725;PMS;Parcela D manzana 40;Los Satelites;500  
 726;PMS;Parcela E manzana 40;Los Satelites;502  
 727;PMS;Parcela F manzana 40;Los Satelites;500  
 728;PMS;Parcela G manzana 40;Los Satelites;500  
 729;PMS;Parcela A manzana 43;Los Satelites;542  
 730;PMS;Parcela B manzana 43;Los Satelites;555  
 731;PMS;Parcela C manzana 43;Los Satelites;546  
 732;PMS;Parcela D manzana 43;Los Satelites;563  
 733;PMS;Parcela E manzana 43;Los Satelites;570  
 734;PMS;Parcela F manzana 43;Los Satelites;536  
 735;PMS;Parcela G manzana 43;Los Satelites;535  
 736;PMS;Parcela H manzana 43;Los Satelites;571  
 737;PMS;Parcela I manzana 43;Los Satelites;563  
 738;PMS;Parcela J manzana 43;Los Satelites;573  
 739;PMS;Parcela K manzana 43;Los Satelites;550  
 740;PMS;Parcela L manzana 43;Los Satelites;550  
 741;PMS;Parcela A manzana 45;Los Satelites;777  
 742;PMS;Parcela B manzana 45;Los Satelites;582  
 743;PMS;Parcela C manzana 45;Los Satelites;608  
 744;PMS;Parcela D manzana 45;Los Satelites;543  
 745;DUP;Manzana 65;Los Satelites;8.374  
 746;DUP;Manzana 68;Los Satelites;10.827  
 747;DUP;Manzana 69;Los Satelites;15.000  
 748;DUP;Zona verde sistema general;Los Satelites;121.700  
 749;DUP;Zona verde I;Los Satelites;2.819  
 750;DUP;Zona verde II;Los Satelites;2.918  
 751;DUP;Zona verde III;Los Satelites;624  
 752;DUP;Zona verde IV;Los Satelites;11.174  
 753;DUP;Zona verde V;Los Satelites;679  
 754;DUP;Zona verde VI;Los Satelites;3.901  
 755;DUP;Zona verde VII;Los Satelites;554  
 756;DUP;Zona verde VIII;Los Satelites;1.233  
 757;DUP;Zona verde IX;Los Satelites;93.021  
 758;DUP;Viario;Los Satelites;196.735  
 759;PMS;Parcela 5 de la Manzana RUA-1;Roza Martn;1.015  
 760;PMS;Parcela 6 de la Manzana RUA-1;Roza Martn;1.015  
 761;PMS;Parcela 7 de la Manzana RUA-1;Roza Martn;1.015  
 762;PMS;Parcela 8 de la Manzana RUA-1;Roza Martn;1.015  
 763;PMS;Parcela 9 de la Manzana RUA-1;Roza Martn;1.015  
 764;PMS;Manzana RUH-3;Roza Martn;9.384  
 765;PMS;Parcelas 7-8 de la Manzana RUP-1;Roza Martn;1.265  
 766;PMS;Parcelas 9-10 de la Manzana RUP-1;Roza Martn;2.265  
 767;PMS;Parcelas 1 de la Manzana RCA;Roza Martn;3.570  
 768;PMS;Parcelas 3 de la Manzana DPR-2;Roza Martn;8.829  
 769;PMS;Parcelas 2 de la Manzana DDS;Roza Martn;1.791  
 770;PMS;Parcela 1 manzana DDS;Roza Martn;1.791  
 771;PMS;Parcela 3 de la Manzana DDS;Roza Martn;6.721

772;DUP;Finca;Avda Dr Calero 4 c/v C/ Callejón del Gato n 10;93  
 774;DSP;Manzana SUB;Roza Mart n;6.992  
 775;DSP;Manzana ELE-1;Roza Mart n;13.154  
 776;DSP;Manzana ELE-2;Roza Mart n;17.643  
 777;DSP;Manzana ELE-3;Roza Mart n;9.551  
 778;DSP;Manzana ELP-1;Roza Mart n;7.925  
 779;DSP;Manzana ELP-2;Roza Mart n;13.000  
 780;DSP;Manzana ELP-3;Roza Mart n;1.435  
 781;DSP;Manzana ELP-4;Roza Mart n;1.332  
 782;DSP;Manzana ELP-5;Roza Mart n;2.348  
 783;DSP;Manzana ELP-6;Roza Mart n;272  
 784;DSP;Manzana ELV-1;Roza Mart n;272  
 785;DSP;Manzana ELV-2;Roza Mart n;713  
 786;DSP;Manzana ELV-3;Roza Mart n;3.977  
 787;DSP;Manzana ELV-4;Roza Mart n;65.947  
 788;DSP;Manzana IVG;Roza Mart n;15.765  
 789;DSP;Manzana IVL;Roza Mart n;63.450  
 791;PAT;Parcela DS1-B;Area de Oportunidad;12.873  
 794;PAT; Residencia discapacitados;Valle del Arcipreste Av. Guadarrama  
 801;DUP;Parcela urbana;C/ Duque de Alba c/v C/ Real Baja;288  
 806;PAT;Colegio CEPRI;C/ San Sebasti n  
 807;DUP;Viario C/ Ruperto Chap y resto superficie Hospital;C/ Ruperto Chap ;7.794  
 808;DUP;parcela 07-A;Avda de la Oliva  
 809;DUP;parcela 07-B;Avda de la Oliva  
 810;DUP;parcela con fachada a la c/Duque de Alba c/v C/ Real Baja;C/ Duque de Alba;288  
 811;DSP;finca;c/real Baja  
 812;DSP;finca;c/real Baja  
 813;DSP;finca;c/real Baja  
 814;DSP;C/ Real Baja  
 815;PMS;Parcela plz. El Escorial;plz. El Escorial;20  
 816;PMS;vialaes C/ Juan Ruiz;c/ Juan Ruiz;10  
 817;PMS;viales C/ Juan Ruiz;c/ Juan Ruiz;4  
 818;PMS;viales Trv de El Escorial;Trv de El Escoria;13  
 819;DSP;Porci n de terreno;Al Sitio de la Reguera;1.635  
 823;DUP;Parcela agrupada de las 10  
 825;DSP;Equipamiento p blico;ADR n 18 PP-4 Carril del Tejar;13.361  
 826;DSP;Equipamiento p blico 2;ADR n 18 PP-4 Carril del Tejar;4.000  
 827;DSP;Parcela 02;"Area de Oportunidad ""Valle Oliva"";10.000  
 828;PAT;Parcela n 1 manzana 8;ADR n 18 PP-4 Carril del Tejar;21.141  
 830;PAT;Parcela n 1 manzana 7;ADR n 18 PP-4 Carril del Tejar;32.486  
 831;PAT;Parcela n 2 manzana 8;ADR n 18 PP-4 Carril del Tejar;20.367  
 832;DUP;Zona Verde 1;ADR n 18 PP-4 Carril del Tejar;3.771  
 833;DUP;Zona Verde 2;ADR n 18 PP-4 Carril del Tejar;3.912  
 834;DUP;Zona Verde 3;ADR n 18 PP-4 Carril del Tejar;12.200  
 835;DUP;Zona Verde 4;ADR n 18 PP-4 Carril del Tejar;4.428  
 836;DUP;Zona Verde 5;ADR n 18 PP-4 Carril del Tejar;12.146  
 837;DUP;Zona Verde 6;ADR n 18 PP-4 Carril del Tejar;3.917  
 838;DUP;Zona Verde 7;ADR n 18 PP-4 Carril del Tejar;1.235  
 839;DUP;Zona Verde 8;ADR n 18 PP-4 Carril del Tejar;8.806  
 840;DUP;Zona Verde 9;ADR n 18 PP-4 Carril del Tejar;812  
 841;DUP;Zona de protecci n de arroyos;ADR n 18 PP-4 Carril del Tejar;5.195  
 842;DUP;Viario;ADR n 18 PP-4 Carril del Tejar;85.638  
 844;PMS;MANZANA EQS;Roza Mart n;6.501

845;PMS;MANZANA EQC;Roza Marton;3.502

.....  
:11111:  
.....  
:11111:

00 m;70	000 ;242.101	01
2;1.500	00 m;	000 ;4.485.986
n 9	11 y 13;1.694	00 m;
00 m;130	000 ;677.045	54
00 m;	000 ;2.475.000	00
00 m;	000 ;10.244.000	00
00 m;	000 ;4.428.000	00
00 m;	000 ;10.701.000	00
00 m;	000 ;1.170.000	00
00 m;	000 ;14.000	00
00 m;	000 ;8.262.000	00
00 m;	000 ;75.040	00
00 m;	000 ;22.050	00
00 m;	000 ;5.300	00
00 m;	000 ;13.975	00
00 m;	000 ;6.694.241	02
00 m;	000 ;17.765	00
17 y 18 Plan General;9.210	00 m;	000 ;46.050
00 m;	000 ;4.455	00
J-5 y T-12 Plan General;2.400	00 m;	000 ;3.120.000
98 m;	000 ;16.590	00
00 m;	000 ;57.033	00
Pozo Millan	Cmo.Veneros;23.905	00 m;
00 m;	000 ;10.041	47
00 m;	000 ;23.582	84
00 m;	000 ;44.840	00
00 m;	000 ;34.775	00
00 m;	000 ;9.515	00
39;3.478	00 m;4547	000 ;4.521.400
00 m;	000 ;4.000	00
00 m;	000 ;0	00
00 m;	000 ;2.970.000	00
68 m;	000 ;2.440	00
00 m;	000 ;26.050	00
00 m;	000 ;9.600	00
00 m;	000 ;30.000	00
00 m;	000 ;6.955.000	00
00 m;	000 ;897.736	00
00 m;	000 ;1.025.476	90
00 m;	000 ;120.079	96
J-5 y T-12 Plan General;13.250	00 m;	000 ;49.025
86;10.000	00 m;	000 ;13.000.000
00 m;934	000 ;3.419.479	84
00 m;	000 ;8.095	00
00 m;	000 ;10.416.000	00
00 m;	000 ;3.510.000	00
00 m;3372	000 ;12.041.179	40
37;2.470	00 m;1217	000 ;4.452.461
00 m;1411	000 ;5.147.800	52
00 m;	000 ;2.984.108	64
50 m;	000 ;690.000	00
00 m;	000 ;957.000	00

00 m	000 ;110.568	00
00 m	000 ;14.490	00
00 m	000 ;8.208.750	00
Hoy C/S.Andr	00 m	000 ;5.185.125
00 m	000 ;2.672.800	00
00 m	000 ;28.225	00
00 m	000 ;2.171.000	00
00 m	000 ;16.700	00
00 m	000 ;2.083.900	00
00 m	000 ;4.286.100	00
00 m	000 ;140.650	00
00 m	000 ;64.500	00
00 m	000 ;707.200	00
Cm.Pardillo	Paraje la Cumbre;11.400	00 m
00 m	000 ;132.222	66
00 m	000 ;66.576	51
00 m	000 ;56.250	00
00 m	000 ;940.500	00
00 m	000 ;940.500	00
00 m	000 ;25.840	00
00 m	000 ;661.681	27
s/n;	00 m	000 ;471.827
s/n;32.184	00 m	000 ;35.812.768
s/n;7.792	00 m	000 ;10.129.600
00 m	000 ;10.250	00
00 m	000 ;12.585	00
00 m;2730	000 ;8.997.964	61
00 m	000 ;15.150	00
00 m	000 ;7.565	00
00 m	000 ;82.501	08
Escalera 1;C/ Antonio Machado	N 4 1 Planta	Esc 1;71
N 4 1 Escalera 2;95	00 m;95	000 ;370.971
N 4 1 Escalera 2;95	00 m;95	000 ;370.971
Escalera 3;C/ Antonio Machado	N 4 1 Escalera 3;57	00 m;57
Escalera 3;C/ Antonio Machado	N 4 1 Escalera 3;71	00 m;71
Escalera 1;C/ Antonio Machado	N 4 2 Escalera 1;71	00 m;71
Escalera 1;C/ Antonio Machado	N 4 2 Escalera 1;57	00 m;57
Escalera 2;C/ Antonio Machado	N 4 2 Escalera 2;95	00 m;95
Escalera 2;C/ Antonio Machado	N 4 2 Escalera 2;95	00 m;95
Escalera 3;C/ Antonio Machado	N 4 2 Escalera 3;57	00 m;57
Escalera 3;C/ Antonio Machado	N 4 2 Escalera 3;71	00 m;71
Escalera 2;C/ Antonio Machado	N 4 3 Escalera 2;95	00 m;95
Escalera 2;C/ Antonio Machado	N 4 3 Escalera 2;95	00 m;95
00 m	000 ;63.240	00
13 m	000 ;3.930	00
Esquina Trav. del Cristo;180	00 m	000 ;152.657
00 m	000 ;3.439.800	00
00 m	000 ;1.490	00
00 m	000 ;3.580	00
00 m	000 ;70.220	00
N 20 Planta 2	00 m;152	000 ;577.600
N 20 3 Planta;143	00 m;126	000 ;478.800
44;4.297	00 m	000 ;8.168.649

00 m	000 ;15.775	00
00 m	000 ;16.420	00
00 m	000 ;3.060	00
Bloque 1 Semisano;	00 m;337	000 ;230.951
Bloque 1 Planta Baja.;	00 m;82	000 ;319.936
Bloque 1 Planta Baja D.;	00 m;81	000 ;316.277
Bloque 1 Primera Planta;	00 m;78	000 ;304.457
Bloque 1 Primera Planta;	00 m;78	000 ;304.457
Bloque 1 Planta Primera;	00 m;78	000 ;304.457
Bloque 1 Planta Primera;	00 m;78	000 ;304.457
Bloque 1 Planta Segunda;	00 m;78	000 ;304.457
Bloque 1 Planta Segunda;	00 m;78	000 ;304.457
Bloque 1 Planta Segunda;	00 m;78	000 ;304.457
Bloque 1 Segunda Planta.;	00 m;78	000 ;304.457
Bloque 1 Planta Tercera.;	00 m;78	000 ;304.457
Bloque 1 Tercera Planta.;	00 m;78	000 ;304.457
Bloque 1 Planta Tercera;	00 m;78	000 ;304.457
Bloque 1 Planta Tercera;	00 m;78	000 ;304.457
Bloque 2 Planta Semisano;	00 m;434	000 ;1.588.656
Bloque 2 Planta Baja;	00 m;97	000 ;378.796
Bloque 2 Planta Baja;	00 m;97	000 ;378.796
Bloque 2 Planta Primera;	00 m;94	000 ;366.990
Bloque 2 Planta Primera;	00 m;94	000 ;366.990
Bloque 2 Planta Primera;	00 m;94	000 ;366.990
Bloque 2 Planta Primera;	00 m;94	000 ;366.990
Bloque 2 Planta Segunda;	00 m;94	000 ;366.990
Bloque 2 Planta Segunda;	00 m;94	000 ;366.990
Bloque 2 Planta Segunda;	00 m;94	000 ;366.990
Bloque 2 Planta Tercera;	00 m;94	000 ;366.990
Bloque 2 Planta Tercera;	00 m;94	000 ;366.990
Bloque 2 Planta Tercera;	00 m;94	000 ;366.990
Bloque 2 Planta Tercera;	00 m;94	000 ;366.990
Bloque 3 Planta Semisano;	00 m;594	000 ;2.174.176
Bloque 3 Planta Baja;	00 m;120	000 ;468.642
Bloque 3 Planta Baja;	00 m;120	000 ;468.642
Bloque 3 Planta Primera;	00 m;67	000 ;261.692
Bloque 3 Planta Primera;	00 m;102	000 ;398.374
Bloque 3 Planta Primera;	00 m;75	000 ;292.959
Bloque 3 Planta Primera;	00 m;75	000 ;292.959
Bloque 3 Planta Primera;	00 m;102	000 ;398.374
Bloque 3 Planta Primera;	00 m;67	000 ;261.692
Bloque 3 Planta Segunda;	00 m;67	000 ;261.692
Bloque 3 Planta Segunda;	00 m;102	000 ;398.374
Bloque 3 Planta Segunda;	00 m;75	000 ;292.959
Bloque 3 Planta Segunda;	00 m;75	000 ;292.959
Bloque 3 Planta Segunda;	00 m;102	000 ;398.374
Bloque 3 Planta Segunda;	00 m;67	000 ;261.692
Bloque 3 Planta Tercera;	00 m;67	000 ;261.692
Bloque 3 Planta Tercera;	00 m;102	000 ;398.374
Bloque 3 Planta Tercera;	00 m;75	000 ;292.959
Bloque 3 Planta Tercera;	00 m;75	000 ;292.959
Bloque 3 Planta Tercera;	00 m;102	000 ;398.374

Bloque 3 Planta Tercera;	00 m;67	000 ;261.692
Bloque 4 Planta Semis;tano;	00 m;434	000 ;322.380
Bloque 4 Planta Primera;	00 m;95	000 ;370.657
Bloque 4 Planta Primera;	00 m;95	000 ;370.657
Bloque 4 Planta Primera;	00 m;95	000 ;370.657
Bloque 4 Planta Primera;	00 m;95	000 ;370.657
Bloque 4 Planta Segunda;	00 m;95	000 ;370.657
Bloque 4 Planta Segunda;	00 m;95	000 ;370.657
Bloque 4 Planta Segunda;	00 m;95	000 ;370.657
Bloque 4 Planta Segunda;	00 m;95	000 ;370.657
Bloque 4 Planta Tercera;	00 m;95	000 ;370.657
Bloque 4 Planta Tercera;	00 m;95	000 ;370.657
Bloque 4 Planta Tercera;	00 m;95	000 ;370.657
Bloque 4 Planta Tercera;	00 m;95	000 ;370.657
Bloque 5 Planta Semis;tano;	00 m;266	000 ;973.770
Bloque 5 Planta Primera;	00 m;66	000 ;257.435
Bloque 5 Planta Primera;	00 m;66	000 ;257.435
Bloque 5 Planta Primera;	00 m;66	000 ;257.435
Bloque 5 Planta Primera;	00 m;66	000 ;257.435
Bloque 5 Planta Segunda;	00 m;66	000 ;257.435
Bloque 5 Planta Segunda;	00 m;66	000 ;257.435
Bloque 5 Planta Segunda;	00 m;66	000 ;257.435
Bloque 5 Planta Segunda;	00 m;66	000 ;257.435
00 m;960	000 ;65.280	00
00 m;	000 ;2.630	00
00 m;	000 ;39.000	00
00 m;	000 ;9.145	00
00 m;	000 ;6.525	00
Hoy C/ Dr. Jimenez Diaz 3 y 5;1.003	00 m;	000 ;5.015
N 9;225	00 m;	000 ;1.125
con Vuelta C/ la Flor;59	00 m;	000 ;295
00 m;	000 ;24.495	00
00 m;	000 ;3.430	00
00 m;	000 ;298.085	00
00 m;	000 ;9.880	00
00 m;	000 ;6.810.700	00
00 m;	000 ;17.290	00
00 m;	000 ;12.090	00
00 m;	000 ;41.550	00
00 m;	000 ;7.265	00
00 m;	000 ;6.770	00
00 m;	000 ;63.810	00
Km. 2.300;1.037	00 m;	000 ;5.185
00 m;	000 ;673.400	00
N 7 Planta Baja.;406	00 m;	000 ;1.674.750
00 m;	000 ;4.705	00
00 m;	000 ;19.239.000	00
00 m;	000 ;11.323.125	00
00 m;	000 ;3.195	00
00 m;	000 ;5.615	00
00 m;	000 ;27.900	00
00 m;	000 ;130.000	00
18 m;	000 ;33.345	00

00 m;	000 ;1.207.700	00
00 m;	000 ;1.202.500	00
00 m;	000 ;8.902.432	89
00 m;2345	000 ;7.739.686	69
00 m;280	000 ;29.207	08
00 m;	000 ;25.000	00
00 m;	000 ;25.000	00
00 m;	000 ;63.070	00
00 m;	000 ;2.280.000	00
00 m;	000 ;707.200	00
00 m;	000 ;225	00
00 m;	000 ;21.828	00
00 m;	000 ;42.568	00
00 m;	000 ;90.440	00
00 m;	000 ;14.777.100	00
00 m;	000 ;2.454.400	00
00 m;	000 ;5.054.400	00
00 m;	000 ;350.510	26
00 m;1412	000 ;2.071.328	12
00 m;	000 ;714.408	00
00 m;	000 ;869.720	00
17 y 18 Plan General;18.000	00 m;	000 ;1.224.000
00 m;	000 ;684.216	00
00 m;	000 ;1.955.680	00
00 m;	000 ;448.732	00
00 m;	000 ;414.460	00
00 m;	000 ;33.116	00
00 m;	000 ;57.188	00
00 m;	000 ;77.044	00
00 m;	000 ;68.476	00
o Pozo Mill;n;855	00 m;	000 ;58.140
00 m;	000 ;923.712	00
00 m;	000 ;86.088	00
00 m;	000 ;139.400	00
00 m;	000 ;608.532	00
Hoy Supermz B-3	B-8	B-9;1.884
00 m;	000 ;616.760	00
00 m;	000 ;1.337.424	00
00 m;	000 ;148.920	00
00 m;	000 ;13.040	00
00 m;	000 ;170.340	00
00 m;	000 ;58.548	00
00 m;	000 ;663.680	00
00 m;	000 ;454.240	00
00 m;	000 ;1.317.160	00
00 m;	000 ;113.220	00
00 m;	000 ;486.404	00
00 m;	000 ;220.252	00
00 m;	000 ;0	00
Salcedillo	Cmno. Madrid;2.425	15 m;
00 m;	000 ;143.140	00
00 m;	000 ;69.088	00
00 m;	000 ;29.852	00

Navaluenga;10.658	00 m;	000 ;724.744
00 m;	000 ;52.224	00
00 m;	000 ;72.556	00
00 m;	000 ;621.860	00
00 m;	000 ;24.412	00
00 m;	000 ;16.456	00
00 m;	000 ;14.892	00
00 m;	000 ;35.972	00
00 m;	000 ;272.340	00
00 m;	000 ;2.019.124	00
00 m;	000 ;693.260	00
00 m;	000 ;82.348	00
00 m;	000 ;76.704	00
00 m;	000 ;43.520	00
las Praderas;5.450	00 m;	000 ;370.600
00 m;	000 ;324.224	00
00 m;	000 ;1.442.280	00
00 m;	000 ;0	00
00 m;	000 ;873.460	00
00 m;	000 ;125.800	00
00 m;	000 ;29.920	00
00 m;	000 ;684.080	00
00 m;	000 ;1.035.640	00
00 m;4350	000 ;15.272.242	26
00 m;	000 ;4.690.316	39
00 m;2781	000 ;10.235.233	84
00 m;	000 ;120.202	42
00 m;	000 ;4.707.944	06
00 m;	000 ;1.384.950	00
00 m;	000 ;6.627.600	00
00 m;3538	000 ;11.661.265	70
00 m;	000 ;309.400	00
Escalera 1;C/ Antonio Machado	N 4 1 Escalera 1;57	00 m;57
00 m;	000 ;3.060	00
00 m;	000 ;4.750	00
00 m;	000 ;4.734.666	08
00 m;	000 ;35.812.768	95
n5);13.130	00 m;4812	000 ;16.315.845
00 m;	000 ;17.664.900	00
00 m;	000 ;30.442.100	00
00 m;	000 ;184.790	00
00 m;	000 ;35.250	00
00 m;	000 ;15.875	00
00 m;	000 ;15.875	00
00 m;	000 ;15.875	00
00 m;	000 ;15.875	00
00 m;	000 ;21.970	00
00 m;	000 ;6.285	00
00 m;	000 ;6.285	00
00 m;	000 ;15.714	00
00 m;	000 ;12.942	00
00 m;	000 ;15.273	00
00 m;	000 ;9.180	00

00 m;	000 ;6.285	00
00 m;	000 ;13.149	00
00 m;	000 ;15.273	00
00 m;	000 ;31.077	00
00 m;	000 ;31.077	00
00 m;	000 ;15.273	00
00 m;	000 ;14.130	00
00 m;	000 ;30.987	00
00 m;	000 ;41.535	00
00 m;	000 ;3.618.280	00
00 m;	000 ;2.025	00
00 m;	000 ;69.224	00
00 m;	000 ;2.736.000	00
00 m;	000 ;1.452.000	00
00 m;	000 ;0	00
00 m;	000 ;435.200	00
00 m;	000 ;0	00
1;153	00 m;	000 ;10.404
00 m;	000 ;99.000	00
00 m;	000 ;1.193.876	00
00 m;	000 ;51.145	00
00 m;	000 ;6.500.000	00
00 m;	000 ;3.072.000	00
00 m;	000 ;1.614.932	00
00 m;	000 ;338.096	00
00 m;	000 ;44.860	00
00 m;	000 ;90.770	00
00 m;	000 ;14.960	00
00 m;	000 ;16.025	00
00 m;	000 ;11.440	00
00 m;	000 ;51.680	00
00 m;	000 ;34.452.600	00
00 m;	000 ;8.520	00
00 m;	000 ;3.658.536	00
00 m;	000 ;21.000	00
00 m;	000 ;21.000	00
00 m;	000 ;21.000	00
00 m;	000 ;21.000	00
00 m;	000 ;5.120	00
00 m;	000 ;17.820	00
00 m;	000 ;214.650	00
00 m;	000 ;617.940	00
00 m;	000 ;95.400	00
00 m;	000 ;48.600	00
00 m;	000 ;127.476	00
00 m;	000 ;5.204.856	00
00 m;	000 ;8.237.625	00
00 m;	000 ;29.577.600	00
00 m;	000 ;45.426.000	00
00 m;	000 ;606.240	91
00 m;	000 ;6.804.000	00
00 m;	000 ;8.004.100	00
11 Area de Oportunidad;11.454	00 m;	000 ;27.489.000

00 m	000 ;15.750.000	00
00 m	000 ;15.772.800	00
00 m	000 ;48.588.000	00
14 Area de Oportunidad;5.845	00 m	000 ;14.028.000
00 m	000 ;116.935	00
00 m	000 ;32.845	00
00 m	000 ;91.110	00
00 m	000 ;105.420	00
00 m	000 ;25.385	00
00 m	000 ;11.820	00
00 m	000 ;335.130	00
00 m	000 ;14.165	00
00 m	000 ;12.285	00
00 m	000 ;125.130	00
00 m	000 ;13.750	00
00 m	000 ;15.835	00
00 m	000 ;103.365	00
00 m	000 ;1.500.000	00
00 m	000 ;23.720.372	00
00 m	000 ;15.481.884	00
00 m	000 ;346.800	00
00 m	000 ;90.151	82
00 m	000 ;11.985	00
00 m	000 ;6.490	00
00 m	000 ;8.150	00
00 m	000 ;7.825	00
00 m	000 ;17.453.800	00
00 m	000 ;222.300.000	00
00 m	000 ;135.000	00
00 m	000 ;37.220	00
00 m	000 ;44.225	00
00 m	000 ;64.464	00
00 m	000 ;3.588.224	00
00 m	000 ;5.890.300	00
00 m	000 ;1.611.200	00
00 m	000 ;1.840.000	00
00 m	000 ;0	00
00 m	000 ;9.750	00
00 m	000 ;1.350	00
00 m	000 ;3.750	00
00 m	000 ;47.875	00
00 m	000 ;2.046.200	00
00 m	000 ;7.800.000	00
00 m	000 ;1.273.096	00
59 m	000 ;2.275.000	00
00 m	000 ;261.936	00
00 m	000 ;3.102.092	00
00 m	000 ;23.696.750	00
4;	00 m	000 ;113.780
18;	00 m	000 ;113.780
26;	00 m	000 ;113.780
35;	00 m	000 ;113.780
41;	00 m	000 ;24.040


00 m	000 ;2.213.025	00
00 m	000 ;11.663.600	00
00 m	000 ;45.500.000	00
00 m	000 ;11.518.000	00
00 m	000 ;6.500.000	00
00 m	000 ;1.081.821	79
00 m	000 ;16.350	00
00 m	000 ;79.845	00
00 m	000 ;16.345	00
00 m	000 ;1.840.624	00
00 m	000 ;395.964	00
00 m	000 ;60.750.000	00
00 m	000 ;8.654.574	30
00 m	000 ;45.027	00
00 m	000 ;2.690	00
00 m	000 ;54.808	00
00 m	000 ;73.300	00
00 m	000 ;8.870	00
00 m	000 ;9.305	00
00 m	000 ;2.805.884	00
56 m	000 ;595	00
00 m	000 ;236.164	00
00 m	000 ;2.700	00
00 m	000 ;13.392	00
00 m	000 ;3.125	00
00 m	000 ;3.978	00
00 m	000 ;7.680	00
00 m	000 ;531.390	86
00 m	000 ;4.725.000	00
00 m	000 ;20.007	00
00 m	000 ;16.533	00
00 m	000 ;4.221	00
00 m	000 ;284.580	00
00 m	000 ;12.172	00
66 m	000 ;109.888	00
letra C;C/ San Isidro	3 planta 2 ;33	00 m
letra D;C/ San Isidro	3 planta 2 ;30	00 m
00 m	000 ;30.600	00
Per	D. Calero y Av. Espa;a;528	00 m
00 m	000 ;2.040.851	21
3);1.012	00 m	000 ;480.700
00 m	000 ;4.275	00
00 m	000 ;5.010	00
00 m	000 ;129.472	00
00 m	000 ;7.341.000	00
00 m	000 ;0	00
00 m	000 ;3.064.710	97
00 m	000 ;2.664.000	00
00 m	000 ;2.213.250	00
00 m	000 ;6.990.735	75
00 m	000 ;6.004.700	00
00 m	000 ;0	00
00 m	000 ;231.700	00









40 m	000 ;6.324	00
00 m	000 ;8.446.336	00
00 m	000 ;118.386	00
00 m	000 ;158.787	00
00 m	000 ;85.959	00
00 m	000 ;71.325	00
00 m	000 ;117.000	00
00 m	000 ;12.915	00
00 m	000 ;11.988	00
00 m	000 ;21.132	00
00 m	000 ;2.448	00
00 m	000 ;1.360	00
00 m	000 ;3.565	00
00 m	000 ;19.885	00
00 m	000 ;329.870	00
00 m	000 ;1.072.020	00
30 m	000 ;4.314.600	00
00 m	000 ;0	00
44;11.074	50 m ;2565	3000 ;2.328.056
05 m	000 ;0	00
25 (granadilla);3.888	00 m ;1346	55000 ;1.257.510
00 m	000 ;0	00
s/n;11.715	00 m ;	000 ;4.645.290
s/n;15.000	00 m ;	000 ;5.947.875
55 m	000 ;0	00
3 (1);629	96 m ;	000 ;2.520.415
3 (2);121	00 m ;	000 ;484.114
3 (3);99	04 m ;	000 ;396.250
1;C/Real Baja	1;2.034	00 m ;
67 m	000 ;1.405	56
87 m	000 ;739	16
94 m	000 ;335	92
61 m	000 ;925	48
00 m	000 ;0	00
	11 12 y 13;Zona Las Erillas;16.811	00 m ;
00 m	000 ;0	00
00 m	000 ;0	00
00 m ;6125	000 ;6.864.973	49
00 m	000 ;2.207.767	97
00 m	000 ;0	00
00 m	000 ;0	00
00 m	000 ;0	00
00 m	000 ;0	00
00 m	000 ;0	00
00 m	000 ;0	00
00 m	000 ;0	00
00 m	000 ;0	00
00 m	000 ;0	00
00 m	000 ;0	00
55 m	000 ;0	00
60 m	000 ;0	00
00 m	000 ;0	00
00 m	000 ;2.694.539	36

00 m ;


000 ;0

00 

80   
000 ;2.202.200 00 

00 

00 

000 ;31.076.500 00 

00 

00   
00 

29 

00

000 ;13.771.200 00

35

95

00

00 m ;71 000 ;277.253 47

03

03

000 ;222.428 34

000 ;277.253 47

000 ;277.253 47

000 ;222.428 34

000 ;370.971 03

000 ;370.971 03

000 ;222.428 34

000 ;277.253 47

000 ;370.971 03


















































000 ;370.971 03

07

00

00

01

76   
23   
50   
30   
30   
30   
30   
30   
30   
30   
30   
30   
30   
30   
84   
71   
71   
13   
13   
13   
13   
13   
13   
13   
13   
13   
13   
13   
13   
79   
28   
28   
86   
52   
28   
25   
52   
86   
86   
52   
25   
25   
52   
86   
86   
52   
25   
25   
52 

86   
63   
94   
94   
94   
94   
94   
94   
94   
94   
94   
94   
94   
94   
52   
16   
16   
16   
16   
16   
16   
16   
16   
16 

00   
00   
00 

00   
00 

00


00

00 m; 000 ;128.112 00

000 ;164.900 00

00 

00 

000 ;222.428 34 

66 

00 

00 

00 

48   
48   
48   
48   
48 

000 ;199.269	11
000 ;188.357	19
000 ;35.904	00
00	

00 





60

26

37

00

45

95

95

000 ;8.329.538 48

000 ;2.351.820 00

