

Cédigo;Naturaleza;Nombre;Situación;Solar;Construido;Valor
 3;PAT;Casa en Calle de los Morrones;Calle de los Morrones;70
 4;PAT;Colegio Santa Catalina;Calle Mirasierra
 7;PAT;"Centro de 3ª edad "Reina Sofía";C/ Viento
 8;PAT;Finca antigua Casa de Maestros;Plaza de la Constitución;
 9;PMS;Solar en la Granadilla;Se corresponde Parcela 18 del Polig. 10;550
 12;PAT;"Parcela Letra "E";Urb. Virgen de Iciar;7.880
 13;DUP;"Parcela Letra "H";Urb. Virgen de Iciar;984
 14;DUP;"Parcela Letra "I";Urb. Virgen de Iciar;2.387
 15;DUP;"Parcela Letra "J";Urb. Virgen de Iciar;260
 16;DUP;"Parcela Letra "K";Urb. Virgen de Iciar.;1.000
 17;DUP;"Parcela Letra "N";Urb. Virgen de Iciar.;1.836
 18;DUP;"Parcela Letra "G";Urb. Virgen de Iciar.;5.360
 19;DUP;Zona de terreno.;Supermanzana E-2-15 del Plan General;4.410
 20;DUP;Parcela F-1.;Supermanzana T-25.;1.060
 21;DUP;Parcela F-2.;Supermanzana T-25;2.795
 22;PAT;Parcela de terreno.;Sitio H.Viej.Hoy Supermanzana T-16-17-18;4.605
 23;DUP;Parcela N 3.;Supermanzana T-30 del Plan General;3.553
 24;DUP;Seis Zonas de terrenos.;Supermanzanas T.16
 26;DUP;Trozo Terreno;Camino de las Rozas;891
 27;PAT;Parcela de terreno;Supermanzana J-2
 29;DUP;Parcela Terreno;Camino del Fontis;8.317
 30;DUP;Parque Laguna Vieja;Al Sitio de la Cerca y Laguna Vieja;6.337
 31;DUP;Parcela de terreno;Los Charcones
 32;PMS;Parcela de terreno 47;Al Sitio las Mimbreras y Cmno. de Madrid;1.512
 33;PMS;Parcela de terreno 48;Al Sitio Cmno. de Madrid o la Mimbrera;3.551
 34;PMS;Parcela de terreno N 49;Al Sitio de la Mimbrera;8.968
 35;DUP;Parcela VP-1;Supermanzana T-26 Plan General de Majada;6.955
 36;DUP;Parcela VP-2;Supermanz T-26 P.G.O.U en C.R.Las Norias;1.903
 37;PAT;Biblioteca municipal Francisco Umbral;C/ Las Norias
 38;DUP;"Parcela "VP";Supermanz T-35 en C.R.Las Norias;800
 39;PMS;Parcela de terreno 56;Supermanz J-27 P.G.O.U.En C.R.Las Norias;4.530
 40;PMS;Parcela de terreno 59;Supermanzana J-27 en C.R. de las Norias;660
 41;DUP;Parcela de terreno 60;Sitio de la Cerca y Laguna Vieja Mz.E021;487
 42;DUP;Parcela VP-2 61;En la Sacedilla;5.210
 43;DUP;Parcela VP-3;La Sacedilla;1.920
 44;DUP;Parcela VP-4;La Sacedilla;6.000
 45;PMS;Situado en la Sacedilla;La Sacedilla;5.350
 46;DUP;Parcela de terreno 65;La Sacedilla;13.202
 47;PMS;Parcela VP-5-B.;La Sacedilla;9.750
 48;PMS;Parcela de terreno 67;Al Sitio del Abajón;7.092
 51;PMS;Parcela R-2 70;Supermanzanas J-2
 52;DSP;Colegio F. G. Lorca;C/ Norias
 53;DSP;Parcela n 7 (E-15-Este); Unidad de Actuación El Tejar;8.800
 54;DUP;Parcela de terreno 74;Supermanzana T-27.Cerro de las Norias;1.619
 55;DSP;Polideportivo El Tejar;Unidad de Actuación El Tejar;9.920
 56;DSP;RFM Solar al sitio de las Heras;Av Claveles s/n (resto segr. C.P. Rosal da Castro;2.700
 57;PMS;Centro de FP El Tejar;U.A. El Tejar;7.896
 58;DSP;"Casa de la Juventud "Príncipe Asturias";C/ Doctor Calero
 59;DSP;Parcela Antiguo Cementerio;;10.996
 60;PAT;Parcela de terreno 82;Calle Mirasierra;800
 61;DSP;Parcela de terreno 83;c/ Dr Maraón;70
 62;PMS;Parcela N 3 Bis;En la Unidad de Actuación El Tejar;232

63;DUP;Parcela de terreno 89;Sitio de la Mimbrera o Cerro las Norias;1.626
 64;DUP;Parcela N 22;Al Sitio de la Mimbrera o Navaluenga;2.898
 67;DSP;Porción de terreno;Al Sitio de la Reguera;1.990
 68;DSP;Parcela de terreno 96;Sitio Mina y Heras Altas
 69;DSP;Parcela N 10;Supermanzana E-2-14 Plan General Majadahonda;2.056
 70;DUP;Parcela 11-1;Supermanzana E-2-14 Plan General Majadahonda;5.651
 71;PAT;Parcela de terreno G;Supermanzana T-32 Plan General Majadahonda;1.670
 72;DUP;"Parcela de terreno "F" (Punto Limpio);Supermanzana T-32 P.G.O.U Majadahonda;3.340
 73;PAT;Parcela de terreno n 62 Entre lamos;Plan Parcial Entre lamos;1.603
 74;PAT;Parcela de terreno 112;En Proyecto N 63 Plan P. Entre lamos;3.297
 75;PAT;Parcela de terreno 113;En Proyecto N 64 Plan Parc. Entre lamos;28.130
 76;DUP;Parcela de terreno 114;En Proyecto N 65 Plan Parc. Entre lamos;12.900
 78;DUP;"Parcela "VP" 118";Supermanzana T-27 P.G.O.U. de Majadahonda;544
 79;PAT;Parcela de terreno 119;Las Rozas
 80;PAT;Finca;Al Sitio Huerta Vieja.;32.228
 81;DUP;Edificaci n;"Parque Municipal "Los Jardinillos";2.284
 83;PMS;Parcela de terreno 128;Al Sitio de la Sacedilla;11.250
 85;DUP;Solar 130;C/ de la Cuesta de La Iglesia N 5;228
 86;DUP;Solar N 131;C/ de la Cuesta De La Iglesia N 3;228
 87;DUP;Solar 132;C/ de la Iglesia;5.168
 88;DSP;"Casa de la Cultura "Carmen Conde";Pz Col n s/n;
 89;DSP;Polideportivo Cubierto Pr ncipe Felipe;Av Guadarrama
 90;DSP;Polideportivo Huerta Vieja;Avda Guadarrama
 91;DSP;Colegio Rosal a de Castro;Avda Los Claveles
 94;DUP;Parcela N 29;Sector IV del SUP P.G.O.U El Carralero;2.050
 95;DUP;Parcela N 30 del P.G.O.U El Carralero;Sector IV del SUP P.G.O.U El Carralero;2.517
 96;DSP;Centro Municipal Recursos T cnicos;Sector IV SUP P.G.O.U El Carralero;1.820
 97;DUP;Parcela N 26 del Proyecto Compensaci n;UAE por Convenio N 13 P.G.O.U.;3.030
 98;DUP;Parcela de terreno Letra G;Supermanzana T-21;1.513
 99;PMS;Parcela de terreno 146;Supermanzana T-21;610
 100;PAT;Finca N 1 o Vivienda 1 A
 101;PAT;Finca N 3 o Vivienda 1 A Escalera 2;C/ Antonio Machado
 102;PAT;Finca N 4 o Vivienda 1 B Escalera 2;C/ Antonio Machado
 103;PAT;Finca N 5 o Vivienda 1 A
 104;PAT;Finca N 6 o Vivienda 1 B
 105;PAT;Finca N 7 o Vivienda 2 A
 106;PAT;Finca N 8 o Vivienda 2 B
 107;PAT;Finca N 9 o Vivienda 2 A
 108;PAT;Finca N 10 o Vivienda 2 B
 109;PAT;Finca N 11 o Vivienda 2 A
 110;PAT;Finca N 12 o Vivienda 2 B
 111;PAT;Finca N 13 o Vivienda 3 A
 112;PAT;Finca N 14 o Vivienda 3 B
 113;DUP;Terreno al Sitio de San Roque;Al Sitio de San Roque;930
 114;DUP;Parcela de terreno 150;Fachada a la Avenida de Espa a;786
 115;PMS;Parcela N 2;C/ Santa Lucia
 116;DSP;Terreno al Sitio de la Noria;Al Sitio de la Noria;2.646
 117;DUP;Zona Verde V 33.A.;Borde de Casco N 5;298
 118;DUP;Zona Verde V 33.B.;Borde de Casco N 5;716
 119;DUP;Finca 6;U. A.Exterior 5 Navaluenga;14.044
 120;PAT;Finca Numero Tres;Calle Doctor Calero
 121;PAT;Finca Numero 4;Calle Doctor Calero
 122;PAT;Instituto Margarita Salas;Av Espa a

123;DUP;Parcela N 6 Verde V.31;Forma Parte Unidad Actua. Borde Casco 6;3.155
124;DUP;Parcela N 7 V-P;Forma Parte Unidad Actuac Borde Casco 6;3.284
125;DUP;Parcela N 2-V-18;U.A.R.C N 14;612
126;PAT;Finca N 1 Garaje;C/ la Granadilla
127;PAT;Finca N 3 o Vivienda Bajo C.;C/ Granadilla
128;PAT;Finca N 4 o Vivienda Bajo D.;C/ Granadilla
129;PAT;Finca N 6 o Vivienda 1 A.;C/ Granadilla
130;PAT;Finca N 7 o Vivienda 1 B.;C/ Granadilla
131;PAT;Finca N 8 o Vivienda 1 C.;C/ Granadilla
132;PAT;Finca N 9 o Vivienda 1 D.;C/ Granadilla
133;PAT;Finca N 10 o Vivienda 2 A.;C/ Granadilla
134;PAT;Finca N 11 o Vivienda 2 B.;C/ Granadilla
135;PAT;Finca N 12 o Vivienda 2 C.;C/ Granadilla
136;PAT;Finca N 13 o Vivienda 2 D.;C/ Granadilla
137;PAT;Finca N 14 o Vivienda 3 A.;C/ Granadilla
138;PAT;Finca N 15 o Vivienda 3 B.;C/ Granadilla
139;PAT;Finca N 16 o Vivienda 3 C.;C/ Granadilla
140;PAT;Finca N 17 o Vivienda 3 D.;C/ Granadilla
141;PAT;Finca N 18.-Garaje.;C/ Granadilla
142;PAT;Finca N 20 o Vivienda Bajo C.;C/ Granadilla
143;PAT;Finca N 21 o Vivienda Bajo D.;C/ Granadilla
144;PAT;Finca N 23 o Vivienda 1 A.;C/ Granadilla
145;PAT;Finca N 24 o Vivienda 1 B.;C/ Granadilla
146;PAT;Finca N 25 o Vivienda 1 C.;C/ Granadilla
147;PAT;Finca N 26 o Vivienda 1 D.;C/ Granadilla
148;PAT;Finca N 27 o Vivienda 2 A.;C/ Granadilla
149;PAT;Finca N 28 o Vivienda 2 B.;C/ Granadilla
150;PAT;Finca N 29 o Vivienda 2 C.;C/ Granadilla
151;PAT;Finca N 30 o Vivienda 2 D.;C/ Granadilla
152;PAT;Finca N 31 o Vivienda 3 A.;C/ Granadilla
153;PAT;Finca N 32 o Vivienda 3 B.;C/ Granadilla
154;PAT;Finca N 33 o Vivienda 3 C.;C/ Granadilla
155;PAT;Finca N 34 o Vivienda 3 D.;C/ Granadilla
156;PAT;Finca N 35.-Garaje.;C/ Granadilla
157;PAT;Finca N 37 o Vivienda Bajo-B.;C/ Granadilla
158;PAT;Finca N 38 o Vivienda Bajo-E.;C/ Granadilla
159;PAT;Finca N 40 o Vivienda 1 A.;C/ Granadilla
160;PAT;Finca N 41 o Vivienda 1 B.;C/ Granadilla
161;PAT;Finca N 42 o Vivienda 1 C.;C/ Granadilla
162;PAT;Finca N 43 o Vivienda 1 D.;C/ Granadilla
163;PAT;Finca N 44 o Vivienda 1 E.;C/ Granadilla
164;PAT;Finca N 45 o Vivienda 1 F.;C/ Granadilla
165;PAT;Finca N 46 o Vivienda 2 A.;C/ Granadilla
166;PAT;Finca N 47 o Vivienda 2 B.;C/ Granadilla
167;PAT;Finca N 48 o Vivienda 2 C.;C/ Granadilla
168;PAT;Finca N 49 o Vivienda 2 D.;C/ Granadilla
169;PAT;Finca N 50 o Vivienda 2 E.;C/ Granadilla
170;PAT;Finca N 51 o Vivienda 2 F.;C/ Granadilla
171;PAT;Finca N 52 o Vivienda 3 A.;C/ Granadilla
172;PAT;Finca N 53 o Vivienda 3 B.;C/ Granadilla
173;PAT;Finca N 54 o Vivienda 3 C.;C/ Granadilla
174;PAT;Finca N 55 o Vivienda 3 D.;C/ Granadilla
175;PAT;Finca N 56 o Vivienda 3 E.;C/ Granadilla

176;PAT;Finca N 57 o Vivienda 3 F.;C/ Granadilla
 177;PAT;Finca N 58.-Garaje.-;C/ Granadilla
 178;PAT;Finca N 62 o Vivienda 1 A.;C/ Granadilla
 179;PAT;Finca N 63 o Vivienda 1 B.;C/ Granadilla
 180;PAT;Finca N 64 o Vivienda 1 C.;C/ Granadilla
 181;PAT;Finca N 65 o Vivienda 1 D.;C/ Granadilla
 182;PAT;Finca N 66 o Vivienda 2 A.;C/ Granadilla
 183;PAT;Finca N 67 o Vivienda 2 B.;C/ Granadilla
 184;PAT;Finca N 68 o Vivienda 2 C.;C/ Granadilla
 185;PAT;Finca N 69 o Vivienda 2 D.;C/ Granadilla
 186;PAT;Finca N 70 o Vivienda 3 A.;C/ Granadilla
 187;PAT;Finca N 71 o Vivienda 3 B.;C/ Granadilla
 188;PAT;Finca N 72 o Vivienda 3 C.;C/ Granadilla
 189;PAT;Finca N 73 o Vivienda 3 D.;C/ Granadilla
 190;PAT;Finca N 74.-Garaje.-;C/ Granadilla
 191;PAT;Finca N 78 o Vivienda 1 A.;C/ Granadilla
 192;PAT;Finca N 79 o Vivienda 1 B.;C/ Granadilla
 193;PAT;Finca N 80 o Vivienda 1 C.;C/ Granadilla
 194;PAT;Finca N 81 o Vivienda 1 D.;C/ Granadilla
 195;PAT;Finca N 82 o Vivienda 2 A.;C/ Granadilla
 196;PAT;Finca N 83 o Vivienda 2 B.;C/ Granadilla
 197;PAT;Finca N 84 o Vivienda 2 C.;C/ Granadilla
 198;PAT;Finca N 85 o Vivienda 2 D.;C/ Granadilla
 199;DUP;Superficie Tutti Centro;Calle Dr. Calero N 19;960
 200;DUP;Parcela Uno;Al Sitio Camino Madrid y la Mimbrera.;526
 201;DUP;Tierra;Al Sitio de la Fuente de Don Pedro.;7.800
 202;DUP;Parcela V-44;U.A. Exterior n 12;1.829
 203;DUP;Parcela B;UAE n 2 Sitio Dos Caminos;1.305
 204;DUP;Parcela de terreno N 3 y 5;Calle B
 205;DUP;Solar 181;Calle de la Flor
 206;DUP;Solar 182;C/ de las Mieses
 207;DUP;Parcela V-38;UAE n 11;4.899
 208;DUP;Parcela V;En la U.A.E N 11;686
 210;DUP;Parque Cerro del Aire;Sup-B Cerro del Aire. Finca n 16;59.617
 211;DUP;Finca C.- Parcela;U.R.C N 11 Sta. Catalina C/ Monjitas;1.976
 212;DUP;Parque Col n (Finca N 3.2).;Parte Parc 13 Polg 5 Camino los Veneros;5.239
 213;DUP;Zona Verde;Al Sitio del Abaj n;3.458
 214;DUP;Zona Verde 195;Al Sitio del Abaj n;2.418
 215;DUP;Zona Verde 196;Sitio Valle del Pozo o Cristo y Carralero;8.310
 216;DUP;Zona Verde 1;Fase 1 Urb. Ciudad Jard n Interland;1.453
 217;DUP;Zona Verde 2;Fase 1 Urb. Ciudad Jard n Interland;1.354
 218;DUP;Zona Verde A;3 Fase Urb. Ciudad Jard n Interland;12.762
 219;DUP;Parcela de terreno 6;Crta. Plant o a Majadahonda
 220;DUP;Parcela de terreno 7;Crta. Plant o a Majadahonda Km. 2.300.;518
 221;PAT;Finca Numero Dos o Local;C/ Doctor Calero
 222;DUP;Parcela N 2 -10;En la Unidad de Actuaci n Exterior N 7;941
 223;DUP;"Parcela Letra ""M"";Urb. Virgen de Iciar;4.664
 224;DUP;"Parcela Letra ""L"";Urb. Virgen de Iciar.;2.745
 225;DUP;Parcela V.32;Sacedilla y Cmno. de Madrid;639
 226;DUP;Parcela de Viales;Al Sitio de Sacedilla y Cmno.. De Madrid.;1.123
 227;DUP;Parcela N 3;Unidad Actuac Exterior N 9 las Praderas;5.580
 228;DUP;Parcela N 4;Unidad Actuac Exterior N 9 las Praderas;100
 229;DUP;Zona Verde 118;Al Sitio de las Caba as.;6.669

230;DUP;Zona de Equipamiento N° 1;Al Sitio de las Cabañas.;929
 231;DUP;Zona de Equipamiento N° 2;Al Sitio de las Cabañas.;925
 232;DUP;Zona Verde 122;Al Sitio la Granadilla (Antiguo Plg.T-22;6.833
 233;DUP;Colegio Francisco de Quevedo y Villegas;C/ Blas de Otero. Antiguo Plg.T-22;3.416
 234;PAT;Deposito de Agua;P.Plantío;
 235;PAT;Pozo de Sondeo;P.Plantío. C.Fútbol.;
 236;PAT;Pozo Sondeo;P.Plantío. C.Fútbol.;
 237;DUP;Zona Verde 131;Avenida Guadarrama.;12.614
 241;PAT;Parcela Construcción Locales Comerciales;Supermanzana E2-10 (Hoy Unidad Actua. 1);8
 242;DUP;Parcela de terreno 6-92;Supermanzana T-27 del P.G.O.U.;544
 243;DUP;Solar en la Plaza del Cura.;Plaza del Cura.;45
 248;DUP;Parcela 14;Zona de las Erillas.;321
 249;DUP;Parcela 15;Zona de las Erillas.;626
 250;DSP;Finca N° 3 (antigua Biblioteca Concha Zardoya);Sector III (Gran Vía).;1.330
 251;DSP;Finca N° 7;Sector III (Gran Vía);11.367
 252;PAT;Finca N° 12;Sector I La Granadilla;472
 253;DUP;Finca N° 13;Sector I la Granadilla;5.832
 254;DSP;Finca N° 14;Sector I la Granadilla;3.888
 257;DSP;Polideportivo Cubierto EL TEJAR;Construido sobre Parcela D-7 P.G.O.U. 84;10.996
 258;DUP;Resto de Finca.;Supermanzana E-2-15 del Plan General;10.506
 259;DUP;Resto de Finca N° 26.;Supermanzana T-25 del Plan General.;12.790
 260;DUP;Superficie de terreno;Supermanzana T-16
 261;DUP;Resto de Finca;Supermanzana T-30 del Plan General.;10.062
 262;DUP;Terreno.;Supermanzanas J-2 J-5 y T-12;28.760
 263;DUP;Parcela de terreno N° 37;Al Sitio del Fontis.;6.599
 264;DUP;Parcela de terreno N° 39;Al Sitio de la Cerca y Laguna Vieja.;6.095
 265;DUP;Parcela de terreno N° 41;Al Sitio de la Laguna Nueva.;487
 266;DUP;Parcela de terreno N° 42;Al Sitio de los Charcones o Pozo Millán;841
 267;DUP;Parcela de terreno N° 44;Al Sitio de la Laguna Nueva.;1.133
 268;DUP;Parcela de terreno 45;Al Sitio de la Laguna Nueva.;1.007
 269;DUP;Parcela de terreno 46;Sitio Cmno. del Cristo
 270;DUP;Parcela VI.;Supermanz T-26 P.G.O.U en C.R.Las Norias;13.584
 271;DUP;"Parcela "VI";Supermanz T-35 P.G.O.U.En C.R.Las Norias;1.266
 272;DUP;Parcela de terreno 57;Supermanz. J-27 P.G.O.U. C.R. las Norias;2.050
 273;DUP;Parcela de terreno 58;Supermanzana J-27 C.R. las Norias.;8.949
 274;DUP;Parcela de terreno 78;Sitio del Abajón
 275;DUP;Resto de Agrupación.;Supermanzana T-21 sin Descripción Especf;9.070
 276;DUP;Terreno;En la Unidad de Actuación del Tejar;19.668
 277;DUP;Parcela de terreno 87;Al Sitio de la Sacedilla;2.190
 278;DUP;Parcela de terreno 88;Sitio de la Mimbrera o Cerro las Norias;2.608
 279;DUP;Parcela N° 21;S. la Mimbrera o Navaluenga P.C.U.A. 10;2.505
 280;DUP;Parcela N° 23;S. Mimbrera o Navaluenga P.C.U.E.A N° 10;861
 281;DUP;Parcela de terreno 97;Supermanzana E-2-14 del P.G.O.U.;9.760
 282;DUP;Resto de Finca 104.;Supermanzana T-32 del P.G.O.U.;6.680
 283;DUP;Parcela de terreno 115.;Forma Parte del Plan Parcial Entre Alamos;19.370
 284;DUP;"Parcela Letra "V";Supermanzana T-27 del P.G.O.U.;1.665
 285;DUP;Parcela N° 34 del Proyecto Compensación.;Sector IV del S.U.P. del P.G.O.U.;7.153
 286;DUP;Parcela N° 27 P.C.U.A.E. N° 13 P.G.O.U.;Proyecto C. Unidad Actua. Ext N° 13;3.239
 287;DUP;Parcela de terreno Letra C.;Al Sitio de San Roque.;
 288;DUP;Parcela de terreno 151;Navaluenga
 289;DUP;Terreno al Sitio de la Noria.;Al Sitio de la Noria.;2.105
 290;DUP;Viales U.A.B.C. N° 5.;C/ del Perchero y otra.;1.016
 291;DUP;Franja de terreno;Supermanzana T-32 del P.G.O.U.;439

292;DUP;Finca Siete.;C/ Actuación Exterior N° 5
 293;DUP;Parcela N° 8 V-1;Calle del Cementerio.;768
 294;DUP;Parcela N° 9 V-2.;Ctra. Majadahonda a Pozuelo de Alarcón.;1.067
 295;DUP;Parcela N° 10 V-3.;Avenida de España.;9.145
 296;DUP;Parcela de terreno 169.;Unidad Actuación Reordenación Casco N°14;359
 297;DUP;Parcela N° 1;Unidad Actuación Exterior N° 3;242
 298;DUP;Parcela Numero Dos.;Al Sitio del Cmno. de Madrid y la Mimbrera;219
 299;DUP;Parcela C;UAE N° 2. Sitio Dos Caminos;529
 300;DUP;Red Viaria U.A.E. N° 11;Colonia Airesol.;4.005
 301;DUP;Finca N° 15;Sup-B Cerro del Aire.;29.693
 302;DUP;Finca V;Camino Bajo de Madrid.;10.195
 303;DUP;Urbana 5;Plaza de la Constitución.;1.211
 304;DUP;Parcela de terreno 9;Plaza de la Cruz.;1.128
 305;DUP;Parcela N° 3-11;Unidad Actuación Exterior N° 7.;640
 306;DUP;Parcela N° 5;Unidad Actua Exterior N° 9
 307;DUP;Viales;Al Sitio de las Cabañas.;4.768
 308;DUP;Viales 124;Al Sitio de la Granadilla.Antgu Pol T-22;21.210
 309;DUP;Viales 132;Avenida de Guadarrama.;
 310;DUP;Parcela 16;Zona de las Erillas.;12.845
 311;DUP;Finca N° 4;Sector III (Gran Vía).;1.850
 312;DUP;Finca N° 5;Sector III (Gran Vía).;440
 313;DUP;Finca N° 15-19;Sector I la Granadilla.;10.060
 314;DUP;Finca N° 16-20;Sector I la Granadilla.;15.230
 319;DSP;Colegio público Benito Pérez Galdós;Al Sitio de la Huerta Vieja.;13.000
 320;PAT;Centro de 3ª Edad Reina Sofía;Entre C/ del Escorial y C/ del Viento.;450
 321;DSP;Centro de Salud;Enclavado Finca N° 27 este Inventario;4.267
 324;PMS;Parcela de terreno 147;En Proyecto Reparc Supermanzana T-21;1.835
 325;PAT;Parcela de terreno 171;Al Termino de la Granadilla.;7.961
 328;PAT;Campo de Fútbol Cerro del Espino;Ctra de Majadahonda a Pozuelo;1.319
 329;DUP;Finca 129;Al Sitio del Cerro del Espino.;6.312
 330;DSP;Colegio Antonio Machado;Cmno. Rozas Supermanz T-19 y B-7;8.041
 331;DUP;Finca N° 6;Sector III (Gran Vía).;4.550
 332;PAT;Finca N° 2 o Vivienda 1 B
 333;DUP;Parcela 11-2;Supermanzana E-2-14 Plan Gral. Majadahonda;612
 334;DUP;Parcela 11-3;Supermanzana E-2-14 Plan Gral. Majadahonda;950
 336;DSP;Casa Consistorial;Plaza Mayor;735
 337;DSP;Polideportivo Descubierta;Parcela Prop.Munic.D-3 P.G.O.U.Majadahonda;32.184
 338;DSP;Colegio San Pío X;C/ Ramón y Cajal (Av RRCC
 340;DSP;Parcela N° 12 del P.C. Carralero II;Sector V.Plan Gral.El Carralero II;13.573
 341;DSP;Parcela N° 38 del P.C. Carralero II;Sector V El Sup del P.G El Carralero II;23.417
 342;DUP;Parcela N° 39 del P.C. Carralero II;Sector V del Sup del P.G.El Carrelero II;36.958
 343;DUP;Parcela N° 40 del P.C. Carralero II;Sector V del Sup P.G.El Carralero II;7.050
 344;DUP;Parcela N° 41 P.C. Carralero II;Sector V Sup del P.G.El Carralero II;3.175
 345;DUP;Parcela N°42 de P.C. Carralero II;Sector V Sup P.G. El Carralero II;3.175
 346;DUP;Parcela N°43 de P.C. Carralero II;Sector V del Sup.P.G.El Carralero II;3.175
 347;DUP;Parcela N°44 de P.C. Carralero II;Sector V del Sup. del P.G.El Carrelero II;3.175
 348;DUP;Parcela N° 45 de P.C. Carralero II;Sector V del Sup.P.G.El Carralero II;4.394
 349;DUP;Parcela N° 46 de P.C. Carralero II;Sector V del Sup del P.G El Carralero II;1.257
 350;DUP;Parcela N° 47 de P.C. Carralero II;Sector V del Sup del P.G El Carralero II;1.257
 351;DUP;Parcela N° 49 de P.C. Carralero II;Sector V del Sup del P.G.El Carrarero II;1.746
 352;DUP;Parcela N° 50 de P.C. Carralero II;Sector V del Sup del P.G.El Carralero II;1.438
 353;DUP;Parcela N° 51 de P.C. Carralero II;Sector V del Sup del P.G.El Carralero II;1.697
 354;DSP;Parcela N° 52 de P.C. Carralero II;Sector V del Sup del P.G.El Carralero II;1.020

355;DUP;Parcela N 48 de P.C. Carralero II;Sector V del Sup del P.G.El Carralero II;1.257
 356;DUP;Parcela N 53 de P.C. Carralero II;Sector V. S.U.P.Del P.G.El Carrelero II;1.461
 357;DUP;Parcela N 54 de P.C. Carralero II;Sector V del Sup del P.G.El Carralero II;1.697
 372;DUP;Parcela N 55 de P.C. Carralero II;Sector V del Sup del P.G.El Carralero II;3.453
 373;DUP;Parcela N 56 de P.C. Carralero II;Sector V del Sup del P.G.El Carralero II;3.453
 374;DUP;Parcela N 57 de P.C. Carralero II;Sector V del Sup del P.G.El Carralero II;1.697
 375;DUP;Parcela N 58 de P.C. Carralero II;Sector V del Sup del P.G.El Carralero II;1.570
 376;DUP;Parcela N 59 de P.C. Carralero II;Sector V del Sup del P.G.El Carralero II;3.443
 377;DUP;Parcela N 60 de P.C. Carralero II;Sector V del Sup del P.G.El Carralero II;4.615
 378;DUP;Parcela N 61 de P.C. Carralero II;Sector V del Sup del P.G.El Carralero II;53.210
 379;DUP;Parcela n 3 (U.A.E. n 4);U.A.E. n 4;405
 380;DUP;Parcela n 4 (U.A.E. n 4);U.A.E. n 4;1.018
 381;DSP;Parcela n 70 (S.U.P. F);Huerta Vieja;380
 382;DSP;Parcela n 71 (S.U.P. F);Huerta Vieja;1.210
 383;DUP;Parcela n 72 (S.U.P. F);Huerta Vieja;3.300
 384;DUP;Parcela n 73 (S.U.P. F);Huerta Vieja;6.400
 385;DUP;Finca Resto (S.U.P. F);Huerta Vieja;103.855
 386;DUP;Parcela n 3 o Resto;Trv. Costa Rica
 416;DUP;Parcela n 11;Cerro de La Mina;19.800
 418;DUP;Parcela n 13;Cerro de La Mina;17.557
 419;DUP;Parcela n 14;Cerro de La Mina;10.229
 420;DUP;Parcela n 15;Cerro de La Mina;5.000
 421;DUP;Parcela n 16;Cerro de La Mina;2.419
 422;DUP;Parcela n 17;Cerro de La Mina;23.749
 423;DUP;Parcela n 18;Cerro de La Mina;4.972
 427;DUP;Parcela n P-6;Sector A Valle del Arcipreste;8.972
 428;DUP;Parcela n P-7;Sector A Valle del Arcipreste;18.154
 429;DUP;Parcela n P-8;Sector A Valle del Arcipreste;2.992
 430;DUP;Parcela n P-9;Sector A Valle del Arcipreste;3.205
 433;DUP;Parcela n P-13;Sector A Valle del Arcipreste;2.288
 434;DUP;Parcela n P-14;Sector A Valle del Arcipreste;760
 435;DUP;Parcela n P-16;Sector A Valle del Arcipreste;26.502
 436;DUP;Parcela n P-17;Sector A Valle del Arcipreste;1.704
 437;DUP;Parcela n P-18;Sector A Valle del Arcipreste;53.802
 438;DUP;Parcela n P-19;Sector A Valle del Arcipreste;42
 439;DUP;Parcela n P-20;Sector A Valle del Arcipreste;42
 440;DUP;Parcela n P-21;Sector A Valle del Arcipreste;42
 441;DUP;Parcela n P-22;Sector A Valle del Arcipreste;42
 442;DUP;Parcela n 2 U.R.C. n 3;C/Dr. Calero - C/ Oriente - Cj. del Gato;1.024
 443;DUP;Parcela V-1;Pinar del Plant o;1.980
 444;DUP;Parcela V-2;Pinar del Plant o;23.850
 445;DUP;Parcela V-3;Pinar del Plant o;68.660
 446;DUP;Parcela V-4;Pinar del Plant o;10.600
 447;DUP;Parcela V-5;Pinar del Plant o;5.400
 448;DUP;Parcela V-6;Pinar del Plant o;14.164
 449;DUP;Viales;Pinar del Plant o;76.542
 450;PAT;Rstica;;1.997
 453;DSP;Parcela DN4;Area de Oportunidad;22.752
 455;PAT;Parcela RN9;Area de Oportunidad;6.374
 461;PAT;Parcela DO-5;Area de Oportunidad;10.087
 462;PAT;Parcela CO-8;Area de Oportunidad;4.860
 463;DSP;Parcela DO-10;Area de Oportunidad;6.157
 464;PAT;Parcela RO-11;Avda de la Oliva

465;PAT;Parcela CO-11;Area de Oportunidad;4.500
466;PAT;Parcela O-12;Area de Oportunidad;13.154
467;PAT;Parcela RO-13;C/ Isaac Albéniz 13D Area de Oportunidad;20.244
468;PAT;Parcela RO-14;C/ Isaac Albéniz
471;DUP;Parcela V-1;Area de Oportunidad;23.387
472;DUP;Parcela V-2;Area de Oportunidad;6.569
473;DUP;Parcela V-3;Area de Oportunidad;18.222
474;DUP;Parcela V-4;Area de Oportunidad;21.084
475;DUP;Parcela V-5;Area de Oportunidad;5.077
476;DUP;Parcela V-6;Area de Oportunidad;2.364
477;DUP;Parcela V-7;Area de Oportunidad;71.026
478;DUP;Parcela V-8;Area de Oportunidad;2.833
479;DUP;Parcela V-9;Area de Oportunidad;2.457
480;DUP;Parcela V-10;Area de Oportunidad;25.026
481;DUP;Parcela V-11;Area de Oportunidad;2.750
482;DUP;Parcela V-12;Area de Oportunidad;3.167
483;DUP;Parcela V-13;Area de Oportunidad;20.673
484;DUP;Parcela Zona verde Sistema General;Area de Oportunidad;300.000
485;DUP;Parcela Viales;Area de Oportunidad;348.829
486;DUP;Viario Sistema General;Area de Oportunidad;203.709
489;DUP;Parcela C;U.A.E. nº 16 El Carralero II;5.100
490;DSP;Parcela D;U.A.E. nº 16 El Carralero II;1.500
491;DUP;Parcela E;U.A.E. nº 16 El Carralero II;2.397
492;DUP;Parcela F;U.A.E. nº 16 El Carralero II;1.298
493;DUP;Parcela G;U.A.E. nº 16 El Carralero II;1.630
494;DUP;Parcela de Terreno;SUP-B Cerro del Aire;1.565
499;DSP;Parcela 3;""Los Negrillos"";13.426
500;DSP;Parcela E.V.;""Los Negrillos"";114.000
501;DUP;Parcela V. 1.;""Los Negrillos"";27.000
502;DUP;Parcela V. 2.;""Los Negrillos"";7.444
503;DUP;Parcela V. 3.;""Los Negrillos"";8.845
504;DUP;Viario Peatonal;""Los Negrillos"";948
505;DUP;Viario;""Los Negrillos"";52.768
506;DSP;Manzana 1;""Los Valles"";4.531
507;DUP;Parcela d - Manzana 2;""Los Valles"";3.392
508;PAT;Parcela comercial b - Manzana 4;""Los Valles"";460
511;PAT;Manzana 5;""Los Valles"";18.502
512;DUP;Zona verde 1;""Los Valles"";1.950
513;DUP;Zona Verde 2;""Los Valles"";270
514;DUP;Zona Verde 3;""Los Valles"";750
515;DUP;Zona Verde 4;""Los Valles"";9.575
516;DSP;Parcela a Manzana 12;Fuente Marcela;1.574
517;DSP;Manzana 14b;Fuente Marcela;6.000
518;DUP;Viario;""Los Valles"";18.722
519;DSP;Manzana 14c;Fuente Marcela;1.749
520;DSP;Manzana 18;Fuente Marcela;29.104
521;DUP;Viario;Fuente Marcela;45.619
522;PAT;Solar en los Morrones.Resto finca matriz;""Los Morrones"";5.745
524;PAT;Viviendas La Sacedilla;C/ La Sacedilla
525;PAT;Viviendas La Sacedilla;C/ La Sacedilla
526;PAT;Viviendas La Sacedilla;C/ La Sacedilla
527;PAT;Viviendas La Sacedilla;C/ La Sacedilla
528;PAT;Viviendas La Sacedilla;C/ La Sacedilla

529;DUP;Parcela A MANZANA COMERCIAL;"Area de Desarrollo n 5 ""Cerro del Espino"";4.659
 530;DSP;Parcela EV 1;"Area de Desarrollo n 5 ""Cerro del Espino"";8.972
 531;DSP;Parcela EV 2;"Area de Desarrollo n 5 ""Cerro del Espino"";35.000
 532;DSP;Ampliacion Cementerio Municipal;El Carralero U.E.-17;8.860
 536;DSP;Parcela n 6;GRANJA DEL CONDE;5.000
 537;DUP;Parcela n 7;GRANJA DEL CONDE;6.000
 538;DUP;Parcela v1;GRANJA DEL CONDE;3.270
 539;DUP;Parcela V2;GRANJA DEL CONDE;15.969
 540;DUP;Parcela VP;GRANJA DEL CONDE;3.269
 541;DUP;viario;granja del conde;27.068
 542;DUP;Parcela R;GRANJA DEL CONDE;5.823
 546;PAT;Parcela 01-A;Area de oportunidad;11.081
 547;PAT;Parcela 01-B;Area de oportunidad;180.000
 548;PAT;Parcela E.L.;""Los Negrillos"";5.003
 551;DUP;Parcela Zona Verde;""Las Monjas"";538
 552;DUP;Viario;""Las Monjas"";806
 553;DUP;Parcela V1;"" Cerro del Espino"";14.660
 554;DUP;Parcela V2;"" Cerro del Espino"";1.774
 555;DUP;Parcela V3;"" Cerro del Espino"";1.861
 556;DUP;Viario;"" Cerro del Espino"";41.263
 557;DUP;Parcela 2;"U.A.E. N 4 ""Mistral"";118
 558;DUP;Parcela n 1;""Puerto de los leones"";3.473
 559;DUP;Parcela n 3 A;""Puerto de los leones"";300
 560;DUP;Parcela n 3B;""Puerto de los leones"";1.488
 561;DUP;Parcela IV;""LOS MORRONES"";625
 562;PAT;Parcela III;""Los Morrones"";442
 563;DUP;c/ Oasis y C/ Las Praderas;Fuente Marcela 18B;960
 564;PAT;"Solar Sociedad de Baile ""Flor del D a"";Pza. del Escorial;286
 566;PAT;Escuela Infantil TACA-TACA;Parcela n 3 - Area planeam. N 2 GUADARRAMA;4.500
 567;PAT;parcela n 4;Area planeamiento n 2 GUADARRAMA;2.223
 568;PAT;parcela n 5;Area planeaminero n 2 GUADARRAMA;1.837
 569;PAT;parcela n 6;Area planeamiento n 2 GUADARRAMA;469
 570;DUP;parcela n 7;Area planeaminero n 2 GUADARRAMA;4.185
 571;DUP;parcela n 8;area dplaneamiento n 2 GUADARRAMA;179
 572;DUP;Parcela n 3;"U.A.E n 4 ""Mistral"";1.616
 586;PAT;oficina
 587;PAT;oficina
 588;PAT; terreno al Sitio Fuente del oro;Sur finca ES-1 del A. De oportunidad;450
 589;PAT;trozo de terreno;Manzana C/ Colombia
 590;DSP;aparcamiento p blico;Centro Colon I (C/ Rosal a de Castro);4.170
 591;DSP;aparcamiento p blico;Centro Colon II (C/ Carmen Laforet
 592;DUP;Finca n 4;""N cleo El Tejar"";855
 593;DUP;Finca n 5;""N cleo El Tejar"";1.002
 594;DUP;Finca n 6;""N cleo El Tejar"";1.904
 595;PAT;Parcela B de la Manzana n 1;""Zona Este"" Monte del Pilar";2.410
 597;PAT;Manzana 8;""Zona Este"" Monte del Pilar";10.873
 598;PAT;Manzana 9;""Zona Este"" Monte del Pilar";20.397
 599;PAT;Manzana 10;""Zona Este"";7.454
 600;PAT;Parcela E manzana 11;""Zona Este"";1.136
 601;PAT;Manzana 12;""Zona Este"" Monte del Pilar";17.630
 602;DSP;Manzana 13;""Zona Este"" Monte del Pilar";4.619
 603;PAT;Manzana 14;""Zona Este"" Monte del Pilar";1.426
 604;DUP;Manzana 15;""Zona Este"" Monte del Pilar";46.340

605;DUP;manzana 16;""Zona Este"" Monte del Pilar";74.265
 606;DUP;manzana 17;""Zona Este"" Monte del Pilar";69.136
 607;DUP;Manzana 18;""Zona Este"" Monte del Pilar";2.159
 608;DSP;Manzana 19;""Zona Este"" Monte del Pilar";4.861
 609;DUP;Manzana 20;""Zona Este"" Monte del Pilar";22.475
 610;DUP;Manzana 21;""Zona Este"" Monte del Pilar";9.669
 611;DSP;Manzana 22;""Zona Este"" Monte del Pilar";4.924
 612;DSP;Manzana 23;""Zona Este"" Monte del Pilar";14.176
 613;DUP;parque forestal;""Zona Este"" Monte del Pilar";1.923.552
 614;DSP;Terreno de reserva viaria;""Zona Este"" Monte del Pilar";400
 615;DSP; viario;""Zona Este"" Monte del Pilar";450.075
 616;DSP;Oficina de atención al Ciudadano;En parcela ES-2 Area de Oportunidad;234
 617;DUP;Parcela n° 10;C/ Vicente Aleixandre;540
 619;PAT;Parcela 4 Portal 6;C/ Fragata n° 23 Bajo 2. Los Negrillos.;114
 620;PAT;Parcela 4 Portal 7;C/ Fragata n° 21 Bajo 1.Los Negrillos;114
 621;PAT;Parcela 4 Portal 7;C/ Fragata n° 21 Bajo 2. Los Negrillos;114
 623;DUP;solar;C/ Altozano
 625;PAT;Parcela 7D-2;""Los Negrillos"";1.391
 626;PAT;Parcela de terreno;Ciudad Jardín Interland;15.267
 631;DUP;Parcela resultante C;Sitio Mimbrera y Norias (C/Las Praderas);122
 632;DUP;Parcela CT1;Cerro de las Norias;25
 633;DUP;Parcela CT2;Cerro de las Norias;25
 634;DUP;Parcela D.E;Cerro de las Norias;6.000
 635;DUP;Parcela D.S.C;Cerro de las Norias;650
 636;DUP;Parcela E.L.P;Cerro de las Norias;14.602
 637;DUP;Parcela R.V;Cerro de las Norias;34.880
 638;DUP;Parcela CT-2;Fuente Marcela;36
 639;DUP;Finca resto Cerro de los Aires;Trv Costa Rica;59
 640;DUP;parcela resultante n° 4;reparcelación T-22;2.451
 641;DUP;Parcela V-1;C/ Charaima;1.461
 642;DUP;Parcela V-2;C/ Charaima;1.320
 643;DUP;Parcela de terreno;C/ Buenavista;294
 644;PMS;Parcela A manzana 11;Los Satélites;1.000
 645;PMS;Parcela B manzana 11;Los Satélites;1.000
 646;PMS;Parcela C manzana 11;Los Satélites;1.000
 647;PMS;Parcela D manzana 11;Los Satélites;1.000
 648;PMS;Parcela E manzana 11;Los Satélites;1.000
 649;PMS;Parcela F manzana 11;Los Satélites;1.000
 650;PMS;Parcela G manzana 11;Los Satélites;1.000
 651;PMS;Parcela H manzana 11;Los Satélites;1.000
 652;PMS;Parcela I manzana 11;Los Satélites;1.015
 653;PMS;Parcela J manzana 11;Los Satélites;1.179
 654;PMS;Parcela L manzana 11;Los Satélites;1.010
 655;PMS;Parcela K manzana 11;Los Satélites;1.001
 656;PMS;Parcela M manzana 11;Los Satélites;1.001
 657;PMS;Parcela N manzana 11;Los Satélites;1.000
 658;PMS;Parcela O manzana 11;Los Satélites;1.000
 659;PMS;Parcela P manzana 11;Los Satélites;1.000
 660;PMS;Parcela A manzana 29;Los Satélites;777
 661;PMS;Parcela R manzana 11;Los Satélites;1.001
 662;PMS;Parcela B manzana 29;Los Satélites;889
 663;PMS;Parcela D manzana 29;Los Satélites;822
 664;PMS;Parcela C manzana 29;Los Satélites;770

665;PMS;Parcela E manzana 29;Los Satelites;779
666;PMS;Parcela F manzana 29;Los Satelites;822
667;PMS;Parcela G manzana 29;Los Satelites;778
668;PMS;Parcela H manzana 29;Los Satelites;755
669;PMS;Parcela I manzana 29;Los Satelites;757
670;PMS;Parcela J manzana 29;Los Satelites;785
671;PMS;Parcela K manzana 29;Los Satelites;777
672;PMS;Parcela L manzana 29;Los Satelites;777
673;PMS;Parcela A manzana 32;Los Satelites;754
674;PMS;Parcela A manzana 34;Los Satelites;883
675;PMS;Parcela A manzana 35;Los Satelites;779
676;PMS;Parcela B manzana 35;Los Satelites;775
677;PMS;Parcela C manzana 35;Los Satelites;782
679;PMS;Parcela D manzana 35;Los Satelites;757
680;PMS;Parcela E manzana 35;Los Satelites;843
681;PMS;Parcela F manzana 35;Los Satelites;773
682;PMS;Parcela G manzana 35;Los Satelites;758
683;PMS;Parcela H manzana 35;Los Satelites;758
684;PMS;Parcela I manzana 35;Los Satelites;755
685;PMS;Parcela J manzana 35;Los Satelites;755
686;PMS;Parcela K manzana 35;Los Satelites;758
687;PMS;Parcela A manzana 36;Los Satelites;639
688;PMS;Parcela B manzana 36;Los Satelites;538
689;PMS;Parcela C manzana 36;Los Satelites;504
690;PMS;Parcela D manzana 36;Los Satelites;506
691;PMS;Parcela E manzana 36;Los Satelites;504
692;PMS;Parcela F manzana 36;Los Satelites;504
693;PMS;Parcela G manzana 36;Los Satelites;505
694;PMS;Parcela H manzana 36;Los Satelites;780
695;PMS;Parcela I manzana 36;Los Satelites;739
696;PMS;Parcela J manzana 36;Los Satelites;538
697;PMS;Parcela K manzana 36;Los Satelites;532
698;PMS;Parcela L manzana 36;Los Satelites;523
699;PMS;Parcela M manzana 36;Los Satelites;517
700;PMS;Parcela A manzana 37;Los Satelites;502
701;PMS;Parcela B manzana 37;Los Satelites;501
702;PMS;Parcela C manzana 37;Los Satelites;510
703;PMS;Parcela D manzana 37;Los Satelites;531
704;PMS;Parcela E manzana 37;Los Satelites;543
705;PMS;Parcela F manzana 37;Los Satelites;531
706;PMS;Parcela G manzana 37;Los Satelites;563
707;PMS;Parcela H manzana 37;Los Satelites;512
708;PMS;Parcela I manzana 37;Los Satelites;512
709;PMS;Parcela J manzana 37;Los Satelites;515
710;PMS;Parcela K manzana 37;Los Satelites;514
711;PMS;Parcela A manzana 39;Los Satelites;589
712;PMS;Parcela B manzana 39;Los Satelites;509
713;PMS;Parcela C manzana 39;Los Satelites;508
714;PMS;Parcela D manzana 39;Los Satelites;508
715;PMS;Parcela E manzana 39;Los Satelites;638
716;PMS;Parcela F manzana 39;Los Satelites;654
717;PMS;Parcela G manzana 39;Los Satelites;537
718;PMS;Parcela H manzana 39;Los Satelites;529

719;PMS;Parcela I manzana 39;Los Satelites;521
 720;PMS;Parcela J manzana 39;Los Satelites;513
 721;PMS;Parcela K manzana 39;Los Satelites;593
 722;PMS;Parcela A manzana 40;Los Satelites;500
 723;PMS;Parcela B manzana 40;Los Satelites;501
 724;PMS;Parcela C manzana 40;Los Satelites;500
 725;PMS;Parcela D manzana 40;Los Satelites;500
 726;PMS;Parcela E manzana 40;Los Satelites;502
 727;PMS;Parcela F manzana 40;Los Satelites;500
 728;PMS;Parcela G manzana 40;Los Satelites;500
 729;PMS;Parcela A manzana 43;Los Satelites;542
 730;PMS;Parcela B manzana 43;Los Satelites;555
 731;PMS;Parcela C manzana 43;Los Satelites;546
 732;PMS;Parcela D manzana 43;Los Satelites;563
 733;PMS;Parcela E manzana 43;Los Satelites;570
 734;PMS;Parcela F manzana 43;Los Satelites;536
 735;PMS;Parcela G manzana 43;Los Satelites;535
 736;PMS;Parcela H manzana 43;Los Satelites;571
 737;PMS;Parcela I manzana 43;Los Satelites;563
 738;PMS;Parcela J manzana 43;Los Satelites;573
 739;PMS;Parcela K manzana 43;Los Satelites;550
 740;PMS;Parcela L manzana 43;Los Satelites;550
 741;PMS;Parcela A manzana 45;Los Satelites;777
 742;PMS;Parcela B manzana 45;Los Satelites;582
 743;PMS;Parcela C manzana 45;Los Satelites;608
 744;PMS;Parcela D manzana 45;Los Satelites;543
 745;DUP;Manzana 65;Los Satelites;8.374
 746;DUP;Manzana 68;Los Satelites;10.827
 747;DUP;Manzana 69;Los Satelites;15.000
 748;DUP;Zona verde sistema general;Los Satelites;121.700
 749;DUP;Zona verde I;Los Satelites;2.819
 750;DUP;Zona verde II;Los Satelites;2.918
 751;DUP;Zona verde III;Los Satelites;624
 752;DUP;Zona verde IV;Los Satelites;11.174
 753;DUP;Zona verde V;Los Satelites;679
 754;DUP;Zona verde VI;Los Satelites;3.901
 755;DUP;Zona verde VII;Los Satelites;554
 756;DUP;Zona verde VIII;Los Satelites;1.233
 757;DUP;Zona verde IX;Los Satelites;93.021
 758;DUP;Viario;Los Satelites;196.735
 759;PMS;Parcela 5 de la Manzana RUA-1;Roza Marton;1.015
 760;PMS;Parcela 6 de la Manzana RUA-1;Roza Marton;1.015
 761;PMS;Parcela 7 de la Manzana RUA-1;Roza Marton;1.015
 762;PMS;Parcela 8 de la Manzana RUA-1;Roza Marton;1.015
 763;PMS;Parcela 9 de la Manzana RUA-1;Roza Marton;1.015
 764;PMS;Manzana RUH-3;Roza Marton;9.384
 765;PMS;Parcelas 7-8 de la Manzana RUP-1;Roza Marton;1.265
 766;PMS;Parcelas 9-10 de la Manzana RUP-1;Roza Marton;2.265
 767;PMS;Parcelas 1 de la Manzana RCA;Roza Marton;3.570
 768;PMS;Parcelas 3 de la Manzana DPR-2;Roza Marton;8.829
 769;PMS;Parcelas 2 de la Manzana DDS;Roza Marton;1.791
 770;PMS;Parcela 1 manzana DDS;Roza Marton;1.791
 771;PMS;Parcela 3 de la Manzana DDS;Roza Marton;6.721

772;DUP;Finca;Avda Dr Calero 4 c/v C/ Callejón del Gato nº 10;93
 774;DSP;Manzana SUB;Roza Martiñ;6.992
 775;DSP;Manzana ELE-1;Roza Martiñ;13.154
 776;DSP;Manzana ELE-2;Roza Martiñ;17.643
 777;DSP;Manzana ELE-3;Roza Martiñ;9.551
 778;DSP;Manzana ELP-1;Roza Martiñ;7.925
 779;DSP;Manzana ELP-2;Roza Martiñ;13.000
 780;DSP;Manzana ELP-3;Roza Martiñ;1.435
 781;DSP;Manzana ELP-4;Roza Martiñ;1.332
 782;DSP;Manzana ELP-5;Roza Martiñ;2.348
 783;DSP;Manzana ELP-6;Roza Martiñ;272
 784;DSP;Manzana ELV-1;Roza Martiñ;272
 785;DSP;Manzana ELV-2;Roza Martiñ;713
 786;DSP;Manzana ELV-3;Roza Martiñ;3.977
 787;DSP;Manzana ELV-4;Roza Martiñ;65.947
 788;DSP;Manzana IVG;Roza Martiñ;15.765
 789;DSP;Manzana IVL;Roza Martiñ;63.450
 791;PAT;Parcela DS1-B;Area de Oportunidad;12.873
 794;PAT; Residencia discapacitados;Valle del Arcipreste Av. Guadarrama
 801;DUP;Parcela urbana;C/ Duque de Alba c/v C/ Real Baja;288
 806;PAT;Colegio CEPRI;C/ San Sebastiñ
 807;DUP;Viario C/ Ruperto Chapñ y resto superficie Hospital;C/ Ruperto Chapñ;7.794
 808;DUP;parcela 07-A;Avda de la Oliva
 809;DUP;parcela 07-B;Avda de la Oliva
 810;DUP;parcela con fachada a la c/Duque de Alba c/v C/ Real Baja;C/ Duque de Alba;288
 811;DSP;finca;c/real Baja
 812;DSP;finca;c/real Baja
 813;DSP;finca;c/real Baja
 814;DSP;C/ Real Baja
 815;PMS;Parcela plz. El Escorial;plz. El Escorial;20
 816;PMS;vialaes C/ Juan Ruiz;c/ Juan Ruiz;10
 817;PMS;viales C/ Juan Ruiz;c/ Juan Ruiz;4
 818;PMS;viales Trv de El Escorial;Trv de El Escoria;13
 819;DSP;Porciñ de terreno;Al Sitio de la Reguera;1.635
 823;DUP;Parcela agrupada de las 10
 825;DSP;Equipamiento pñblico;ADR nº 18 PP-4 Carril del Tejar;13.361
 826;DSP;Equipamiento pñblico 2;ADR nº 18 PP-4 Carril del Tejar;4.000
 827;DSP;Parcela 02;"Area de Oportunidad ""Valle Oliva"";10.000
 828;PAT;Parcela nº 1 manzana 8;ADR nº 18 PP-4 Carril del Tejar;21.141
 830;PAT;Parcela nº 1 manzana 7;ADR nº 18 PP-4 Carril del Tejar;32.486
 831;PAT;Parcela nº 2 manzana 8;ADR nº 18 PP-4 Carril del Tejar;20.367
 832;DUP;Zona Verde 1;ADR nº 18 PP-4 Carril del Tejar;3.771
 833;DUP;Zona Verde 2;ADR nº 18 PP-4 Carril del Tejar;3.912
 834;DUP;Zona Verde 3;ADR nº 18 PP-4 Carril del Tejar;12.200
 835;DUP;Zona Verde 4;ADR nº 18 PP-4 Carril del Tejar;4.428
 836;DUP;Zona Verde 5;ADR nº 18 PP-4 Carril del Tejar;12.146
 837;DUP;Zona Verde 6;ADR nº 18 PP-4 Carril del Tejar;3.917
 838;DUP;Zona Verde 7;ADR nº 18 PP-4 Carril del Tejar;1.235
 839;DUP;Zona Verde 8;ADR nº 18 PP-4 Carril del Tejar;8.806
 840;DUP;Zona Verde 9;ADR nº 18 PP-4 Carril del Tejar;812
 841;DUP;Zona de protecciñ de arroyos;ADR nº 18 PP-4 Carril del Tejar;5.195
 842;DUP;Viario;ADR nº 18 PP-4 Carril del Tejar;85.638
 844;PMS;MANZANA EQS;Roza Martiñ;6.501

845;PMS;MANZANA EQC;Roza Marton;3.502

.....
:11111:
.....
:11111:

00 m;70	000 ;242.101	01
2;1.500	00 m;	000 ;4.485.986
n 9	11 y 13;1.694	00 m;
00 m;130	000 ;677.045	54
00 m;	000 ;2.475.000	00
00 m;	000 ;10.244.000	00
00 m;	000 ;4.428.000	00
00 m;	000 ;10.701.000	00
00 m;	000 ;1.170.000	00
00 m;	000 ;14.000	00
00 m;	000 ;8.262.000	00
00 m;	000 ;75.040	00
00 m;	000 ;22.050	00
00 m;	000 ;5.300	00
00 m;	000 ;13.975	00
00 m;	000 ;6.694.241	02
00 m;	000 ;17.765	00
17 y 18 Plan General;9.210	00 m;	000 ;46.050
00 m;	000 ;4.455	00
J-5 y T-12 Plan General;2.400	00 m;	000 ;3.120.000
98 m;	000 ;16.590	00
00 m;	000 ;57.033	00
Pozo Millan	Cmo.Veneros;23.905	00 m;
00 m;	000 ;10.041	47
00 m;	000 ;23.582	84
00 m;	000 ;44.840	00
00 m;	000 ;34.775	00
00 m;	000 ;9.515	00
39;3.478	00 m;4547	000 ;4.521.400
00 m;	000 ;4.000	00
00 m;	000 ;0	00
00 m;	000 ;2.970.000	00
68 m;	000 ;2.440	00
00 m;	000 ;26.050	00
00 m;	000 ;9.600	00
00 m;	000 ;30.000	00
00 m;	000 ;6.955.000	00
00 m;	000 ;897.736	00
00 m;	000 ;1.025.476	90
00 m;	000 ;120.079	96
J-5 y T-12 Plan General;13.250	00 m;	000 ;49.025
86;10.000	00 m;	000 ;13.000.000
00 m;934	000 ;3.419.479	84
00 m;	000 ;8.095	00
00 m;	000 ;10.416.000	00
00 m;	000 ;3.510.000	00
00 m;3372	000 ;12.041.179	40
37;2.470	00 m;1217	000 ;4.452.461
00 m;1411	000 ;5.147.800	52
00 m;	000 ;2.984.108	64
50 m;	000 ;690.000	00
00 m;	000 ;957.000	00

00 m	000 ;110.568	00
00 m	000 ;14.490	00
00 m	000 ;8.208.750	00
Hoy C/S.Andr	00 m	000 ;5.185.125
00 m	000 ;2.672.800	00
00 m	000 ;28.225	00
00 m	000 ;2.171.000	00
00 m	000 ;16.700	00
00 m	000 ;2.083.900	00
00 m	000 ;4.286.100	00
00 m	000 ;140.650	00
00 m	000 ;64.500	00
00 m	000 ;707.200	00
Cm.Pardillo	Paraje la Cumbre;11.400	00 m
00 m	000 ;132.222	66
00 m	000 ;66.576	51
00 m	000 ;56.250	00
00 m	000 ;940.500	00
00 m	000 ;940.500	00
00 m	000 ;25.840	00
00 m	000 ;661.681	27
s/n;	00 m	000 ;471.827
s/n;32.184	00 m	000 ;35.812.768
s/n;7.792	00 m	000 ;10.129.600
00 m	000 ;10.250	00
00 m	000 ;12.585	00
00 m;2730	000 ;8.997.964	61
00 m	000 ;15.150	00
00 m	000 ;7.565	00
00 m	000 ;82.501	08
Escalera 1;C/ Antonio Machado	N 4 1 Planta	Esc 1;71
N 4 1 Escalera 2;95	00 m;95	000 ;370.971
N 4 1 Escalera 2;95	00 m;95	000 ;370.971
Escalera 3;C/ Antonio Machado	N 4 1 Escalera 3;57	00 m;57
Escalera 3;C/ Antonio Machado	N 4 1 Escalera 3;71	00 m;71
Escalera 1;C/ Antonio Machado	N 4 2 Escalera 1;71	00 m;71
Escalera 1;C/ Antonio Machado	N 4 2 Escalera 1;57	00 m;57
Escalera 2;C/ Antonio Machado	N 4 2 Escalera 2;95	00 m;95
Escalera 2;C/ Antonio Machado	N 4 2 Escalera 2;95	00 m;95
Escalera 3;C/ Antonio Machado	N 4 2 Escalera 3;57	00 m;57
Escalera 3;C/ Antonio Machado	N 4 2 Escalera 3;71	00 m;71
Escalera 2;C/ Antonio Machado	N 4 3 Escalera 2;95	00 m;95
Escalera 2;C/ Antonio Machado	N 4 3 Escalera 2;95	00 m;95
00 m	000 ;63.240	00
13 m	000 ;3.930	00
Esquina Trav. del Cristo;180	00 m	000 ;152.657
00 m	000 ;3.439.800	00
00 m	000 ;1.490	00
00 m	000 ;3.580	00
00 m	000 ;70.220	00
N 20 Planta 2	00 m;152	000 ;577.600
N 20 3 Planta;143	00 m;126	000 ;478.800
44;4.297	00 m	000 ;8.168.649

00 m	000 ;15.775	00
00 m	000 ;16.420	00
00 m	000 ;3.060	00
Bloque 1 Semisano;	00 m;337	000 ;230.951
Bloque 1 Planta Baja.;	00 m;82	000 ;319.936
Bloque 1 Planta Baja D.;	00 m;81	000 ;316.277
Bloque 1 Primera Planta.;	00 m;78	000 ;304.457
Bloque 1 Primera Planta.;	00 m;78	000 ;304.457
Bloque 1 Planta Primera.;	00 m;78	000 ;304.457
Bloque 1 Planta Primera.;	00 m;78	000 ;304.457
Bloque 1 Planta Segunda.;	00 m;78	000 ;304.457
Bloque 1 Planta Segunda.;	00 m;78	000 ;304.457
Bloque 1 Planta Segunda.;	00 m;78	000 ;304.457
Bloque 1 Segunda Planta.;	00 m;78	000 ;304.457
Bloque 1 Planta Tercera.;	00 m;78	000 ;304.457
Bloque 1 Tercera Planta.;	00 m;78	000 ;304.457
Bloque 1 Planta Tercera.;	00 m;78	000 ;304.457
Bloque 1 Planta Tercera.;	00 m;78	000 ;304.457
Bloque 2 Planta Semisano;	00 m;434	000 ;1.588.656
Bloque 2 Planta Baja.;	00 m;97	000 ;378.796
Bloque 2 Planta Baja.;	00 m;97	000 ;378.796
Bloque 2 Planta Primera.;	00 m;94	000 ;366.990
Bloque 2 Planta Primera.;	00 m;94	000 ;366.990
Bloque 2 Planta Primera.;	00 m;94	000 ;366.990
Bloque 2 Planta Primera.;	00 m;94	000 ;366.990
Bloque 2 Planta Segunda.;	00 m;94	000 ;366.990
Bloque 2 Planta Segunda.;	00 m;94	000 ;366.990
Bloque 2 Planta Segunda.;	00 m;94	000 ;366.990
Bloque 2 Planta Tercera.;	00 m;94	000 ;366.990
Bloque 2 Planta Tercera.;	00 m;94	000 ;366.990
Bloque 2 Planta Tercera.;	00 m;94	000 ;366.990
Bloque 2 Planta Tercera.;	00 m;94	000 ;366.990
Bloque 3 Planta Semisano;	00 m;594	000 ;2.174.176
Bloque 3 Planta Baja.;	00 m;120	000 ;468.642
Bloque 3 Planta Baja.;	00 m;120	000 ;468.642
Bloque 3 Planta Primera.;	00 m;67	000 ;261.692
Bloque 3 Planta Primera.;	00 m;102	000 ;398.374
Bloque 3 Planta Primera.;	00 m;75	000 ;292.959
Bloque 3 Planta Primera.;	00 m;75	000 ;292.959
Bloque 3 Planta Primera.;	00 m;102	000 ;398.374
Bloque 3 Planta Primera.;	00 m;67	000 ;261.692
Bloque 3 Planta Segunda.;	00 m;67	000 ;261.692
Bloque 3 Planta Segunda.;	00 m;102	000 ;398.374
Bloque 3 Planta Segunda.;	00 m;75	000 ;292.959
Bloque 3 Planta Segunda.;	00 m;75	000 ;292.959
Bloque 3 Planta Segunda.;	00 m;102	000 ;398.374
Bloque 3 Planta Segunda.;	00 m;67	000 ;261.692
Bloque 3 Planta Tercera.;	00 m;67	000 ;261.692
Bloque 3 Planta Tercera.;	00 m;102	000 ;398.374
Bloque 3 Planta Tercera.;	00 m;75	000 ;292.959
Bloque 3 Planta Tercera.;	00 m;75	000 ;292.959
Bloque 3 Planta Tercera.;	00 m;102	000 ;398.374

Bloque 3 Planta Tercera;	00 m;67	000 ;261.692
Bloque 4 Planta Semis;tano;	00 m;434	000 ;322.380
Bloque 4 Planta Primera;	00 m;95	000 ;370.657
Bloque 4 Planta Primera;	00 m;95	000 ;370.657
Bloque 4 Planta Primera;	00 m;95	000 ;370.657
Bloque 4 Planta Primera;	00 m;95	000 ;370.657
Bloque 4 Planta Segunda;	00 m;95	000 ;370.657
Bloque 4 Planta Segunda;	00 m;95	000 ;370.657
Bloque 4 Planta Segunda;	00 m;95	000 ;370.657
Bloque 4 Planta Segunda;	00 m;95	000 ;370.657
Bloque 4 Planta Tercera;	00 m;95	000 ;370.657
Bloque 4 Planta Tercera;	00 m;95	000 ;370.657
Bloque 4 Planta Tercera;	00 m;95	000 ;370.657
Bloque 4 Planta Tercera;	00 m;95	000 ;370.657
Bloque 5 Planta Semis;tano;	00 m;266	000 ;973.770
Bloque 5 Planta Primera;	00 m;66	000 ;257.435
Bloque 5 Planta Primera;	00 m;66	000 ;257.435
Bloque 5 Planta Primera;	00 m;66	000 ;257.435
Bloque 5 Planta Primera;	00 m;66	000 ;257.435
Bloque 5 Planta Segunda;	00 m;66	000 ;257.435
Bloque 5 Planta Segunda;	00 m;66	000 ;257.435
Bloque 5 Planta Segunda;	00 m;66	000 ;257.435
Bloque 5 Planta Segunda;	00 m;66	000 ;257.435
00 m;960	000 ;65.280	00
00 m;	000 ;2.630	00
00 m;	000 ;39.000	00
00 m;	000 ;9.145	00
00 m;	000 ;6.525	00
Hoy C/ Dr. Jimenez Diaz 3 y 5;1.003	00 m;	000 ;5.015
N 9;225	00 m;	000 ;1.125
con Vuelta C/ la Flor;59	00 m;	000 ;295
00 m;	000 ;24.495	00
00 m;	000 ;3.430	00
00 m;	000 ;298.085	00
00 m;	000 ;9.880	00
00 m;	000 ;6.810.700	00
00 m;	000 ;17.290	00
00 m;	000 ;12.090	00
00 m;	000 ;41.550	00
00 m;	000 ;7.265	00
00 m;	000 ;6.770	00
00 m;	000 ;63.810	00
Km. 2.300;1.037	00 m;	000 ;5.185
00 m;	000 ;673.400	00
N 7 Planta Baja.;406	00 m;	000 ;1.674.750
00 m;	000 ;4.705	00
00 m;	000 ;19.239.000	00
00 m;	000 ;11.323.125	00
00 m;	000 ;3.195	00
00 m;	000 ;5.615	00
00 m;	000 ;27.900	00
00 m;	000 ;130.000	00
18 m;	000 ;33.345	00

00 m;	000 ;1.207.700	00
00 m;	000 ;1.202.500	00
00 m;	000 ;8.902.432	89
00 m;2345	000 ;7.739.686	69
00 m;280	000 ;29.207	08
00 m;	000 ;25.000	00
00 m;	000 ;25.000	00
00 m;	000 ;63.070	00
00 m;	000 ;2.280.000	00
00 m;	000 ;707.200	00
00 m;	000 ;225	00
00 m;	000 ;21.828	00
00 m;	000 ;42.568	00
00 m;	000 ;90.440	00
00 m;	000 ;14.777.100	00
00 m;	000 ;2.454.400	00
00 m;	000 ;5.054.400	00
00 m;	000 ;350.510	26
00 m;1412	000 ;2.071.328	12
00 m;	000 ;714.408	00
00 m;	000 ;869.720	00
17 y 18 Plan General;18.000	00 m;	000 ;1.224.000
00 m;	000 ;684.216	00
00 m;	000 ;1.955.680	00
00 m;	000 ;448.732	00
00 m;	000 ;414.460	00
00 m;	000 ;33.116	00
00 m;	000 ;57.188	00
00 m;	000 ;77.044	00
00 m;	000 ;68.476	00
o Pozo Mill;n;855	00 m;	000 ;58.140
00 m;	000 ;923.712	00
00 m;	000 ;86.088	00
00 m;	000 ;139.400	00
00 m;	000 ;608.532	00
Hoy Supermz B-3	B-8	B-9;1.884
00 m;	000 ;616.760	00
00 m;	000 ;1.337.424	00
00 m;	000 ;148.920	00
00 m;	000 ;13.040	00
00 m;	000 ;170.340	00
00 m;	000 ;58.548	00
00 m;	000 ;663.680	00
00 m;	000 ;454.240	00
00 m;	000 ;1.317.160	00
00 m;	000 ;113.220	00
00 m;	000 ;486.404	00
00 m;	000 ;220.252	00
00 m;	000 ;0	00
Salcedillo	Cmno. Madrid;2.425	15 m;
00 m;	000 ;143.140	00
00 m;	000 ;69.088	00
00 m;	000 ;29.852	00


Navaluenga;10.658	00 m;	000 ;724.744
00 m;	000 ;52.224	00
00 m;	000 ;72.556	00
00 m;	000 ;621.860	00
00 m;	000 ;24.412	00
00 m;	000 ;16.456	00
00 m;	000 ;14.892	00
00 m;	000 ;35.972	00
00 m;	000 ;272.340	00
00 m;	000 ;2.019.124	00
00 m;	000 ;693.260	00
00 m;	000 ;82.348	00
00 m;	000 ;76.704	00
00 m;	000 ;43.520	00
las Praderas;5.450	00 m;	000 ;370.600
00 m;	000 ;324.224	00
00 m;	000 ;1.442.280	00
00 m;	000 ;0	00
00 m;	000 ;873.460	00
00 m;	000 ;125.800	00
00 m;	000 ;29.920	00
00 m;	000 ;684.080	00
00 m;	000 ;1.035.640	00
00 m;4350	000 ;15.272.242	26
00 m;	000 ;4.690.316	39
00 m;2781	000 ;10.235.233	84
00 m;	000 ;120.202	42
00 m;	000 ;4.707.944	06
00 m;	000 ;1.384.950	00
00 m;	000 ;6.627.600	00
00 m;3538	000 ;11.661.265	70
00 m;	000 ;309.400	00
Escalera 1;C/ Antonio Machado	N 4 1 Escalera 1;57	00 m;57
00 m;	000 ;3.060	00
00 m;	000 ;4.750	00
00 m;	000 ;4.734.666	08
00 m;	000 ;35.812.768	95
n5);13.130	00 m;4812	000 ;16.315.845
00 m;	000 ;17.664.900	00
00 m;	000 ;30.442.100	00
00 m;	000 ;184.790	00
00 m;	000 ;35.250	00
00 m;	000 ;15.875	00
00 m;	000 ;15.875	00
00 m;	000 ;15.875	00
00 m;	000 ;15.875	00
00 m;	000 ;21.970	00
00 m;	000 ;6.285	00
00 m;	000 ;6.285	00
00 m;	000 ;15.714	00
00 m;	000 ;12.942	00
00 m;	000 ;15.273	00
00 m;	000 ;9.180	00

00 m	000 ;6.285	00
00 m	000 ;13.149	00
00 m	000 ;15.273	00
00 m	000 ;31.077	00
00 m	000 ;31.077	00
00 m	000 ;15.273	00
00 m	000 ;14.130	00
00 m	000 ;30.987	00
00 m	000 ;41.535	00
00 m	000 ;3.618.280	00
00 m	000 ;2.025	00
00 m	000 ;69.224	00
00 m	000 ;2.736.000	00
00 m	000 ;1.452.000	00
00 m	000 ;0	00
00 m	000 ;435.200	00
00 m	000 ;0	00
1;153	00 m ;	000 ;10.404
00 m	000 ;99.000	00
00 m	000 ;1.193.876	00
00 m	000 ;51.145	00
00 m	000 ;6.500.000	00
00 m	000 ;3.072.000	00
00 m	000 ;1.614.932	00
00 m	000 ;338.096	00
00 m	000 ;44.860	00
00 m	000 ;90.770	00
00 m	000 ;14.960	00
00 m	000 ;16.025	00
00 m	000 ;11.440	00
00 m	000 ;51.680	00
00 m	000 ;34.452.600	00
00 m	000 ;8.520	00
00 m	000 ;3.658.536	00
00 m	000 ;21.000	00
00 m	000 ;21.000	00
00 m	000 ;21.000	00
00 m	000 ;21.000	00
00 m	000 ;5.120	00
00 m	000 ;17.820	00
00 m	000 ;214.650	00
00 m	000 ;617.940	00
00 m	000 ;95.400	00
00 m	000 ;48.600	00
00 m	000 ;127.476	00
00 m	000 ;5.204.856	00
00 m	000 ;8.237.625	00
00 m	000 ;29.577.600	00
00 m	000 ;45.426.000	00
00 m	000 ;606.240	91
00 m	000 ;6.804.000	00
00 m	000 ;8.004.100	00
11 Area de Oportunidad;11.454	00 m ;	000 ;27.489.000

00 m	000 ;15.750.000	00
00 m	000 ;15.772.800	00
00 m	000 ;48.588.000	00
14 Area de Oportunidad;5.845	00 m	000 ;14.028.000
00 m	000 ;116.935	00
00 m	000 ;32.845	00
00 m	000 ;91.110	00
00 m	000 ;105.420	00
00 m	000 ;25.385	00
00 m	000 ;11.820	00
00 m	000 ;335.130	00
00 m	000 ;14.165	00
00 m	000 ;12.285	00
00 m	000 ;125.130	00
00 m	000 ;13.750	00
00 m	000 ;15.835	00
00 m	000 ;103.365	00
00 m	000 ;1.500.000	00
00 m	000 ;23.720.372	00
00 m	000 ;15.481.884	00
00 m	000 ;346.800	00
00 m	000 ;90.151	82
00 m	000 ;11.985	00
00 m	000 ;6.490	00
00 m	000 ;8.150	00
00 m	000 ;7.825	00
00 m	000 ;17.453.800	00
00 m	000 ;222.300.000	00
00 m	000 ;135.000	00
00 m	000 ;37.220	00
00 m	000 ;44.225	00
00 m	000 ;64.464	00
00 m	000 ;3.588.224	00
00 m	000 ;5.890.300	00
00 m	000 ;1.611.200	00
00 m	000 ;1.840.000	00
00 m	000 ;0	00
00 m	000 ;9.750	00
00 m	000 ;1.350	00
00 m	000 ;3.750	00
00 m	000 ;47.875	00
00 m	000 ;2.046.200	00
00 m	000 ;7.800.000	00
00 m	000 ;1.273.096	00
59 m	000 ;2.275.000	00
00 m	000 ;261.936	00
00 m	000 ;3.102.092	00
00 m	000 ;23.696.750	00
4;	00 m	000 ;113.780
18;	00 m	000 ;113.780
26;	00 m	000 ;113.780
35;	00 m	000 ;113.780
41;	00 m	000 ;24.040



00 m	000 ;2.213.025	00
00 m	000 ;11.663.600	00
00 m	000 ;45.500.000	00
00 m	000 ;11.518.000	00
00 m	000 ;6.500.000	00
00 m	000 ;1.081.821	79
00 m	000 ;16.350	00
00 m	000 ;79.845	00
00 m	000 ;16.345	00
00 m	000 ;1.840.624	00
00 m	000 ;395.964	00
00 m	000 ;60.750.000	00
00 m	000 ;8.654.574	30
00 m	000 ;45.027	00
00 m	000 ;2.690	00
00 m	000 ;54.808	00
00 m	000 ;73.300	00
00 m	000 ;8.870	00
00 m	000 ;9.305	00
00 m	000 ;2.805.884	00
56 m	000 ;595	00
00 m	000 ;236.164	00
00 m	000 ;2.700	00
00 m	000 ;13.392	00
00 m	000 ;3.125	00
00 m	000 ;3.978	00
00 m	000 ;7.680	00
00 m	000 ;531.390	86
00 m	000 ;4.725.000	00
00 m	000 ;20.007	00
00 m	000 ;16.533	00
00 m	000 ;4.221	00
00 m	000 ;284.580	00
00 m	000 ;12.172	00
66 m	000 ;109.888	00
letra C;C/ San Isidro	3 planta 2 ;33	00 m
letra D;C/ San Isidro	3 planta 2 ;30	00 m
00 m	000 ;30.600	00
Per	D. Calero y Av. Espa;a;528	00 m
00 m	000 ;2.040.851	21
3);1.012	00 m	000 ;480.700
00 m	000 ;4.275	00
00 m	000 ;5.010	00
00 m	000 ;129.472	00
00 m	000 ;7.341.000	00
00 m	000 ;0	00
00 m	000 ;3.064.710	97
00 m	000 ;2.664.000	00
00 m	000 ;2.213.250	00
00 m	000 ;6.990.735	75
00 m	000 ;6.004.700	00
00 m	000 ;0	00
00 m	000 ;231.700	00

40 m	000 ;6.324	00
00 m	000 ;8.446.336	00
00 m	000 ;118.386	00
00 m	000 ;158.787	00
00 m	000 ;85.959	00
00 m	000 ;71.325	00
00 m	000 ;117.000	00
00 m	000 ;12.915	00
00 m	000 ;11.988	00
00 m	000 ;21.132	00
00 m	000 ;2.448	00
00 m	000 ;1.360	00
00 m	000 ;3.565	00
00 m	000 ;19.885	00
00 m	000 ;329.870	00
00 m	000 ;1.072.020	00
30 m	000 ;4.314.600	00
00 m	000 ;0	00
44;11.074	50 m ;2565	3000 ;2.328.056
05 m	000 ;0	00
25 (granadilla);3.888	00 m ;1346	55000 ;1.257.510
00 m	000 ;0	00
s/n;11.715	00 m ;	000 ;4.645.290
s/n;15.000	00 m ;	000 ;5.947.875
55 m	000 ;0	00
3 (1);629	96 m ;	000 ;2.520.415
3 (2);121	00 m ;	000 ;484.114
3 (3);99	04 m ;	000 ;396.250
1;C/Real Baja	1;2.034	00 m ;
67 m	000 ;1.405	56
87 m	000 ;739	16
94 m	000 ;335	92
61 m	000 ;925	48
00 m	000 ;0	00
	11 12 y 13;Zona Las Erillas;16.811	00 m ;
00 m	000 ;0	00
00 m	000 ;0	00
00 m ;6125	000 ;6.864.973	49
00 m	000 ;2.207.767	97
00 m	000 ;0	00
00 m	000 ;0	00
00 m	000 ;0	00
00 m	000 ;0	00
00 m	000 ;0	00
00 m	000 ;0	00
00 m	000 ;0	00
00 m	000 ;0	00
00 m	000 ;0	00
00 m	000 ;0	00
55 m	000 ;0	00
60 m	000 ;0	00
00 m	000 ;0	00
00 m	000 ;2.694.539	36

00 m ;


000 ;0

00 

80 
000 ;2.202.200 00 

00 

00 

000 ;31.076.500 00 

00 

00 
00 

29 

00

000 ;13.771.200 00

35

95

00

00 m ;71 000 ;277.253 47

03

03

000 ;222.428 34

000 ;277.253 47

000 ;277.253 47

000 ;222.428 34

000 ;370.971 03

000 ;370.971 03

000 ;222.428 34

000 ;277.253 47

000 ;370.971 03

000 ;370.971 03

07

00

00

01

86 
63 
94 
94 
94 
94 
94 
94 
94 
94 
94 
94 
94 
94 
94 
52 
16 
16 
16 
16 
16 
16 
16 
16 
16 

00 
00 
00 

00 
00 

00


00

00 m; 000 ;128.112 00

000 ;164.900 00

00 

00 

000 ;222.428 34 

66 

00 

00 

00 

48 
48 
48 
48 
48 

000 ;199.269	11
000 ;188.357	19
000 ;35.904	00
00	

00 

60

26

37

00

45

95

95

000 ;8.329.538 48

000 ;2.351.820 00

document8356281557876677062